

UCHWAŁA Nr XIV/84/16
RADY MIEJSKIEJ w BISZTYNKU
z dnia 21 kwietnia 2016r.

w sprawie przystąpienia do przeprowadzenia konsultacji z mieszkańcami Gminy Bisztynek w przedmiocie aktualizacji Ponadlokalnego programu rewitalizacji sieci miast Cittaslow w zakresie miasta Bisztynek.

Na podstawie § 1 ust. 1 i 2, § 4, § 5 ust.1 pkt 2 załącznika do uchwały Nr VIII/52/11 Rady Miejskiej w Bisztyнку z dnia 28 października 2011r. w sprawie zasad i trybu przeprowadzania konsultacji z mieszkańcami Gminy i Miasta Bisztynek, opublikowanej w Dz. U. Woj. Warmińsko-Mazurskiego Nr 181 poz. 2699

Rada Miejska w Bisztyńku uchwala, co następuje:

§ 1. 1. Postanawia się przeprowadzić konsultacje z mieszkańcami Gminy Bisztynek w przedmiocie aktualizacji Ponadlokalnego programu rewitalizacji sieci miast Cittaslow w zakresie miasta Bisztynek, który stanowi załącznik nr 1 do niniejszej uchwały.

2. Konsultacje odbywać się będą w dniach 6.05.- 13.05.2016r.

3. Konsultacje obejmować będą mieszkańców Gminy Bisztynek.

4. Konsultacje zostaną przeprowadzone poprzez zamieszczenie zaktualizowanego Ponadlokalnego programu rewitalizacji sieci miast Cittaslow w zakresie miasta Bisztynek na tablicy informacyjnej Urzędu Miejskiego w Bisztyńku oraz na stronie internetowej gminy.

5. Konsultacje zostaną przeprowadzone poprzez indywidualne zbieranie głosów na udostępnionych formularzach. Wzór formularza stanowi załącznik nr 2 do niniejszej uchwały.

6. Po zakończeniu konsultacji zespół konsultacyjny sporządzi zbiorczy formularz konsultacyjny zawierający wyniki konsultacji. Wzór formularza stanowi załącznik nr 3 do niniejszej uchwały.

§ 2. Wykonanie uchwały powierza się Burmistrzowi Bisztyńka.

§ 3. Uchwała wchodzi w życie z dniem podjęcia i podlega ogłoszeniu na tablicach informacyjnych i na stronie internetowej Urzędu Miejskiego w Bisztyńku.

Wiceprzewodniczący Rady Miejskiej
Grzegorz Majewski

Załącznik nr 1
do Uchwały Nr XIV/84/16
Rady Miejskiej w Bisztynku
z dnia 21 kwietnia 2016r.



~~Ponadlokalny program rewitalizacji sieci
miast Cittaslow w zakresie miasta
Bisztynka~~
**Miejski program rewitalizacji Gminy
Bisztynka**

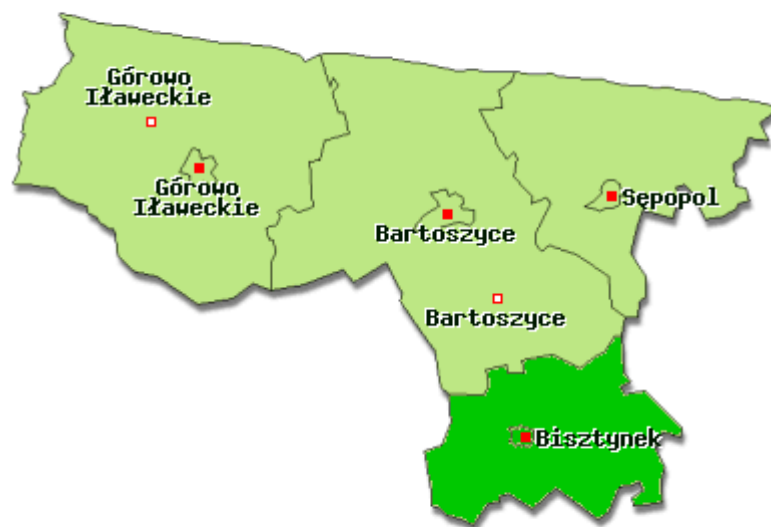
~~październik 2015~~
marzec 2016

Niniejszy „Miejski program rewitalizacji Gminy Bisztynek stanowi element składowy i jest integralną częścią „Ponadlokalnego programu rewitalizacji sieci miast Cittaslow”

1 Ogólna charakterystyka obszaru

Bisztynek położony jest w województwie warmińsko-mazurskim, w powiecie bartoszyckim. Jest siedzibą gminy miejsko-wiejskiej Bisztynek.

Położenie miasta Bisztynek na tle powiatu bartoszyckiego



W opracowaniu wykorzystano mapy cyfrowe IMAGIS (R)

Źródło: Zasoby internetowe www.zpp.gov.pl

Miasto Bisztynek posiada ukształtowaną strukturę funkcjonalno – przestrzenną. Większość usług związanych z obsługą ludności skoncentrowana jest w centralnej części miasta na obszarze Starego Miasta. Zabudowa w tej części to małe domy mieszkalne z usługami w parterach, lub samodzielne obiekty usługowe.

Teren ten objęty jest strefą „A” ochrony konserwatorskiej i strefą „W” ochrony archeologicznej.

Wokół Starego Miasta rozlokowana jest luźna zabudowa mieszkalna, z usługami publicznymi na wydzielonych działkach (szkoła, stadion) składająca się ze starej i nowej zabudowy jednorodzinnej. Stara część zabudowy objęta jest strefą ochrony konserwatorskiej „B”.

W kierunku południowo - wschodnim od starego miasta powstało współczesne osiedle zabudowy wielorodzinnej. Jest to typowe „blokowisko” z małą ilością zieleni i stanowiące dysonans w krajobrazie miasta.

W kierunku wschodnim od zabudowy wielorodzinnej znajduje się dzielnica przemysłowo – składowa, której zabudowa obecnie w niewielkim stopniu jest wykorzystywana na działalność gospodarczą.

Pomniki przyrody

Na terenie miasta Bisztynek ochroną pomnikową objęty jest głaz „Diabelski Kamień”, największy głaz narzutowy na Pojezierzu Mazurskim. Obwód jego wynosi 28 m, a wysokość 3,16 m. Jest to szary granit. Został uznany pomnikiem przyrody w 1952 roku i wpisany do rejestru pod nr 132.

Zabytki

Kościół farny pw. św. Macieja Apostoła i Przenajdroższej Krwi Pana Jezusa. Pierwotnie kościół farny w Bisztyнку miał być pw. św. Marty, ale biskup Sorbom zmienił tytuł przy konsekracji kościoła na św. Macieja Apostoła. W czasie mszy konsekracyjnej podczas podniesienia Hostii miały upaść na ołtarz krople krwi. Od tamtych czasów świątynia jest traktowana jako sanktuarium Krwi Chrystusa. Budowę gotyckiej świątyni uzupełniono wieżą wybudowaną w XVI w. Świątynia została rozbudowana w pierwszej połowie XVII w. Kościół po dobudowie nawy północnej konsekrował ponownie dnia 4 sierpnia 1748 biskup Adam Stanisław Grabowski. Po pożarze kościoła w 1770 r. i późniejszej odbudowie – w formie trójnawowej hali świątynię konsekrował 5 sierpnia 1781 biskup Karol Hohenzollern w obecności biskupa Ignacego Krasickiego. Obecnie świątynia jest trójnawową halą o ośmiu przęsłach w stylu późnego baroku. Ołtarz główny jest w stylu rokokowym, a wykonany został przez Chrystiana Bernarda Schmidta z Reszła. Dziełem tego samego artysty są ołtarze boczne kończące nawę południową i północną oraz ołtarze boczne przy czwartej parze filarów. W kościele znajduje się gotycka rzeźba Madonny z Dzieciątkiem z II poł. XIV w. W ścianie północnej kościoła znajduje się kamienna tablica z herbem biskupa Szembeka z datą 1739. Z obrazów w kościele na uwagę zasługuje portret Ignacego Krasickiego oraz dziewięć obrazów Apostołów. Ozdobą

obejścia kościelnego są rzeźby postaci (naturalnej wielkości) dwunastu Apostołów ustawione na otaczającym kościół murze.

Brama Lidzbarska

Brama Lidzbarska jest jedyną zachowaną bramą z niegdyś istniejących trzech bram miejskich w Bisztynku. Wybudowana została w latach 1481-1547. Brama ta ok. 1780 została obniżona i przebudowana w stylu barokowym. późnobarokowe szczyty są najprawdopodobniej projektu Ernesta Mazura.

Inne zabytki

- kościół cmentarny pw. św. Michała z lat 1618-1632, z dobudowaną wieżą i zakrystią w 1892 r.
- plebania pseudogotycka z końca XIX w.
- kościół poewangelicki z II poł. XIX w. w odbudowie po zniszczeniach w 1945. kamieniczki z XIX i XX w.
- spichrz z XVIII wieku.

Turystyka

Gmina Bisztynek charakteryzuje się niewielką ilością terenów o walorach przyrodniczo krajobrazowych korzystnych do rozwoju funkcji rekreacyjnej. Zabytkowy układ urbanistyczny miasta oraz jego ciekawa historia sprzyjają rozwojowi turystyki krajoznawczej.

Korzystne warunki do rozwoju turystyki i agroturystyki w gminie występują w rejonie miasta Bisztynka oraz na południe od miasta na wzniesieniach, które sięgają ok. 50,00m n.p.t.

Przemysł

Istniejący w gminie przemysł to głównie niewielkie zakłady produkcyjne, które powstały na bazie lokalnych surowców. Są to głównie zakłady przetwórstwa rolno – spożywczego, drzewnego i materiałów budowlanych oraz inne o swobodnej lokalizacji.

Na terenie miasta zarejestrowane są następujące podmioty gospodarcze: Gminna spółdzielnia „Samopomoc Chłopska w Bisztynku, Spółdzielnia Kółek Rolniczych, Wm Jawena sp. zo.o., Zakład Gospodarki Komunalnej i Mieszkaniowej sp. zo.o., „DAN-MAR” sp. zo.o., „Stan – Rol” sp. zo.o., „Pakart” sp. zo.o., Grupa

Producentów „Rolplon” sp. zo.o., „Wasdrog” sp. zo.o., Grupa producentów nasion oleistych „Olplon” sp. zo.o., „Hiponika” sp.z o.o., „Gro” Małgorzata & Jerzy Wójcik spółka jawna, Przedsiębiorstwo Handlowo – Usługowe Henryk Waśniewski.

Gospodarka wodno – ściekowa

Miasto Bisztynek jest w 96 % skanalizowane, a ścieki sanitarno - bytowe są oczyszczane mechaniczno-biologiczno-chemicznej oczyszczalni ścieków.

Sfera społeczno - ekonomiczna

Według stanu na dzień 31 grudnia 2012r. miasto Bisztynek zamieszkiwało 2524 mieszkańców – ilość mieszkańców zamieszkujących miasto maleje.

Rok	Liczba mieszkańców
1996	2755
2006	2576
2012	2492

Główną przyczyną tego niekorzystnego zjawiska demograficznego jest malejąca liczba urodzeń. W całym badanym okresie rozmiary przyrostu naturalnego systematycznie się zmniejszały aż do ujemnego przyrostu, który obecnie notujemy. Drugim czynnikiem, który wpłynął na spadek liczby ludności miasta było ujemne saldo migracji tzn. liczba osób napływających do miasta była niższa od liczby emigrujących .

Ilustracją powyższych stwierdzeń są zestawione poniżej dane statystyczne:

Rok	Urodzenia	Zgony	Przyrost naturalny	Saldo migracji
1996	40	24	16	-11
2006	28	22	6	-26
2012	16	24	-8	-24

Opisane wyżej procesy demograficzne, to jest zmniejszający się przyrost naturalny aż do ujemnego w ostatnich latach oraz ujemne saldo migracji, w długim okresie spowodowały spadek liczby mieszkańców miasta oraz stanowiły przyczynę powstania niekorzystnej struktury demograficznej.

Gęstość zaludnienia w roku 2012 wynosiła 169 osób na km².

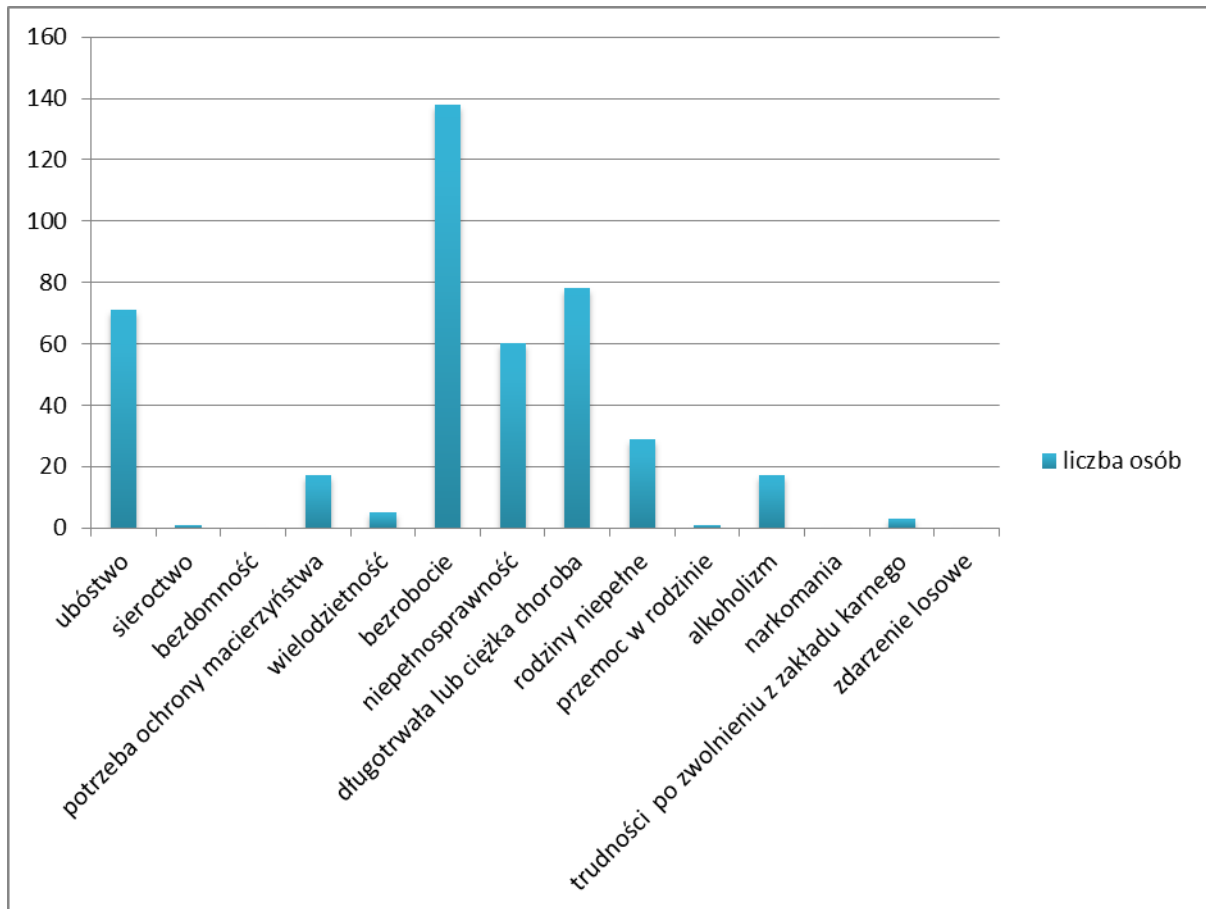
Struktura ludności według płci charakteryzowała się przewagą kobiet. Na koniec 2012 roku 1345 osób (53,29%) stanowiły kobiety a 1179 (46,71%) mężczyźni - na 100 mężczyzn przypadało 114 kobiet.

W ciągu minionych lat nastąpiły niekorzystne zmiany w strukturze wieku ludności. Zmniejszył się udział dzieci i młodzieży (0 – 17 lat) z 30 % do 17 %, wzrósł udział ludności w wieku produkcyjnym z 59,2 % do 68,1 %, natomiast udział starszych ludzi z 10,8 % do 14,9 %. Zaistniałe zmiany w strukturze wieku ludności świadczą o postępującym procesie „starzenia się” mieszkańców miasta.

Grupy wieku	1996	2012	1996	2012
	w liczbach		w procentach	
przedprodukcyjny	827	342	30	17,0
produkcyjny	1631	1778	59,2	68,1
poprodukcyjny	297	372	10,8	14,9
Ogółem	2755	2492	100,0	100,0

Na podstawie danych otrzymanych z Miejskiego Ośrodka Pomocy Społecznej w Bisztyнку w roku 2012r. z zasiłków pomocy społecznej skorzystało 720 osób -201 rodzin. Wśród mieszkańców miasta 201 osób (71 rodzin) pozostaje w ubóstwie, 600 osób (160 rodzin) jest zagrożonych ubóstwem

**Dysfunkcje społeczne występujące na terenie miasta, wśród rodzin
korzystających z pomocy MOPS:**



Wśród 201 rodzin korzystających w mieście z usług MOPS najczęstszym powodem korzystania z pomocy ośrodka są bezrobocie (138 rodzin), długotrwała lub ciężka choroba (78 rodzin), ubóstwo (71 rodzin).

Nadmienia się, że w niektórych środowiskach występuje więcej niż jedna dysfunkcja, zatem mogą się one powtarzać w dwóch, nawet w trzech grupach. W zawiązku z tym, suma środowisk w rozbiciu na grupy, daje dużo większą liczbę niż 201.

Najbardziej zagrożonymi negatywnymi skutkami społecznymi są ulice: Struga, Kajki, Buczka, Findera, Kościelna. Znajduje się tam gęsta zabudowa, w większości mieszkań komunalnych, zamieszkała przez rodziny korzystające ze świadczeń pomocy społecznej, młode osoby bezrobotne, osoby starsze dużo dzieci.

W mieszkaniach komunalnych zamieszkałych przez rodziny długotrwale korzystające z pomocy społecznej do częstych zjawisk należą alkoholizm, przemoc,

awantury, dziedziczenie biedy, nieporadność opiekuńczo wychowawcza i bezrobocie.

Młodzież pozbawiona jest wiary w możliwości rozwoju, pozbawiona dalszych perspektyw, często spędza czas przesiadując na skwerach do późnej nocy. Dzieci wobec braku miejsc przeznaczonych na bezpieczną zabawę spędzają wolny czas na ulicach, bawiąc się pomiędzy zaparkowanymi samochodami.

Na ww. terenie często dochodzi do niszczenia ławek, koszy, wrywania zieleni co wywołane jest brakiem poczucia wspólnoty i identyfikacji z miejscem zamieszkania.

Według danych Urzędu Gminy w 2012r. w Bisztyнку mieszkało 1870 osób w wieku produkcyjnym, w tym 531 pracujących i 293 bezrobotnych.

Na terenie miasta działają następujące stowarzyszenia, związki i organizacje pozarządowe:

1. Stowarzyszenie Pomocy Dzieciom i Młodzieży „IMPULS”
2. Ludowy Klub Sportowy „REDUTA”
3. Centrum Kultury i Aktywności Społecznej „Bisztynek-Kulturowo”
4. Stowarzyszenie Społeczno – Kulturalne „BASZTA”
5. Stowarzyszenie Strażackie OSP Bisztynek
6. Stowarzyszenie Przerębel
7. Stowarzyszenie Przestrzeń

2. Określenie delimitacji przestrzennej terytoriów wymagających wsparcia w oparciu o diagnozę i identyfikację potrzeb rewitalizacyjnych

W poniższych tabelach przedstawiono metody obliczania wskaźników oraz warunki spełniania kryteriów.

Wskaźnik	Udział ludności korzystającej z pomocy społecznej w ogólnej populacji mieszkańców
Warunki spełnienia kryterium	Wartość wskaźnika uzyskanego dla analizowanego obszaru musi być wyższa od wartości wskaźnika uzyskanego dla obszaru całego miasta
Definicja	Osoby korzystające z zasiłków pomocy społecznej – osoby, które zgodnie z ustawą z 12 marca 2004r. o pomocy

~~Ponadlokalny program rewitalizacji sieci miast Cittaslow w zakresie miasta Bisztynek~~
Miejski program rewitalizacji Gminy Bisztynek

	społecznej (Dz. U. Nr 64, poz. 593, z póź. zm.) są uprawnione do ubiegania się o przyznanie pomocy społecznej.	
Dane liczbowe	Liczba mieszkańców korzystających z zasiłków pomocy społecznej - 525	
	Liczba korzystających z zasiłków pomocy społecznej z obszaru analizowanego - 501	
	Liczba mieszkańców miasta – 2492	
	Liczba mieszkańców na obszarze analizowanym- 2006	
Źródło danych	Urząd Miejski Bisztynek	
Sposób obliczeń	Liczba korzystających z zasiłków pomocy społecznej Ogólna liczba mieszkańców miasta	
Obliczenia		Wartość wskaźnika
Obszar całego miasta	$\frac{525}{2492} \times 100$	21,07
Obszar analizowany	$\frac{501}{2006} \times 100$	24,98

Wartość wskaźnika liczby korzystających z pomocy społecznej w ogólnej populacji mieszkańców z obszaru analizowanego jest wyższa od wartości wskaźnika uzyskanego dla całego miasta.

Wskaźnik	Wartość stopy bezrobocia rejestrowanego
Warunki spełnienia kryterium	Wartość wskaźnika uzyskanego dla analizowanego obszaru musi być wyższa od wartości wskaźnika uzyskanego dla obszaru całego miasta
Definicja	Liczba osób bezrobotnych poszukujących pracy zarejestrowanych w Urzędzie Pracy w stosunku do osób w wieku produkcyjnym
Dane liczbowe	Liczba osób bezrobotnych na obszarze miasta - 293
	Liczba osób bezrobotnych na obszarze analizowanym - 273
	Liczba osób w wieku produkcyjnym na terenie miasta - 1778

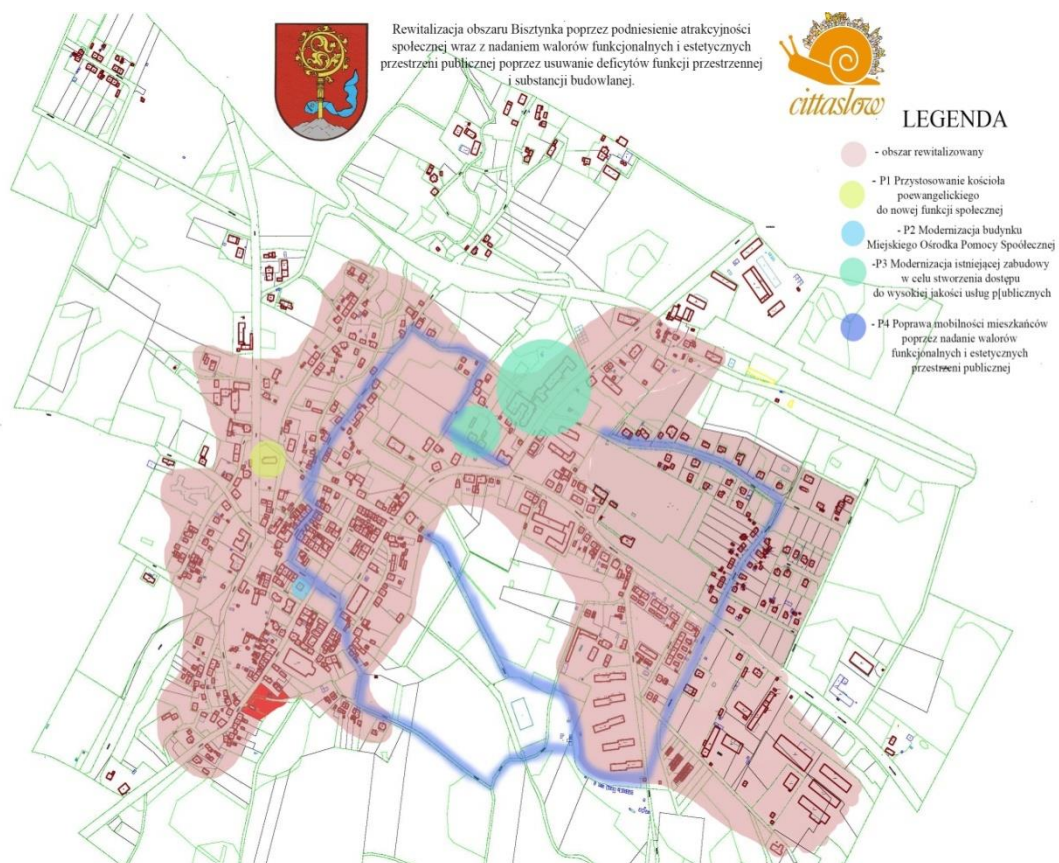
~~Ponadlokalny program rewitalizacji sieci miast Cittaslow w zakresie miasta Bisztynek~~
Miejski program rewitalizacji Gminy Bisztynek

	Liczba osób w wieku produkcyjnym na obszarze analizowanym- 1633	
Źródło danych	Urząd Miejski Bisztynek	
Sposób obliczeń	<u>Liczba osób bezrobotnych</u> Liczba osób w wieku produkcyjnym	
Obliczenia		Wartość wskaźnika
Obszar całego miasta	$\frac{293}{1778} \times 100$	16,48
Obszar analizowany	$\frac{273}{1633} \times 100$	16,72

Wartość wskaźnika stopy bezrobocia rejestrowanego jest wyższa od wartości wskaźnika uzyskanego dla całego miasta.

W związku z powyższym analizowany obszar spełnia kryterium wysoki poziom ubóstwa i wykluczenia w ramach kwalifikacji do objęcia rewitalizacją na podstawie Regionalnego Programu Operacyjnego Województwa Warmińsko – Mazurskiego na lata 2014-2020.

Ponadlokalny program rewitalizacji sieci miast Cittaslow w zakresie miasta Bisztynek
Miejski program rewitalizacji Gminy Bisztynek



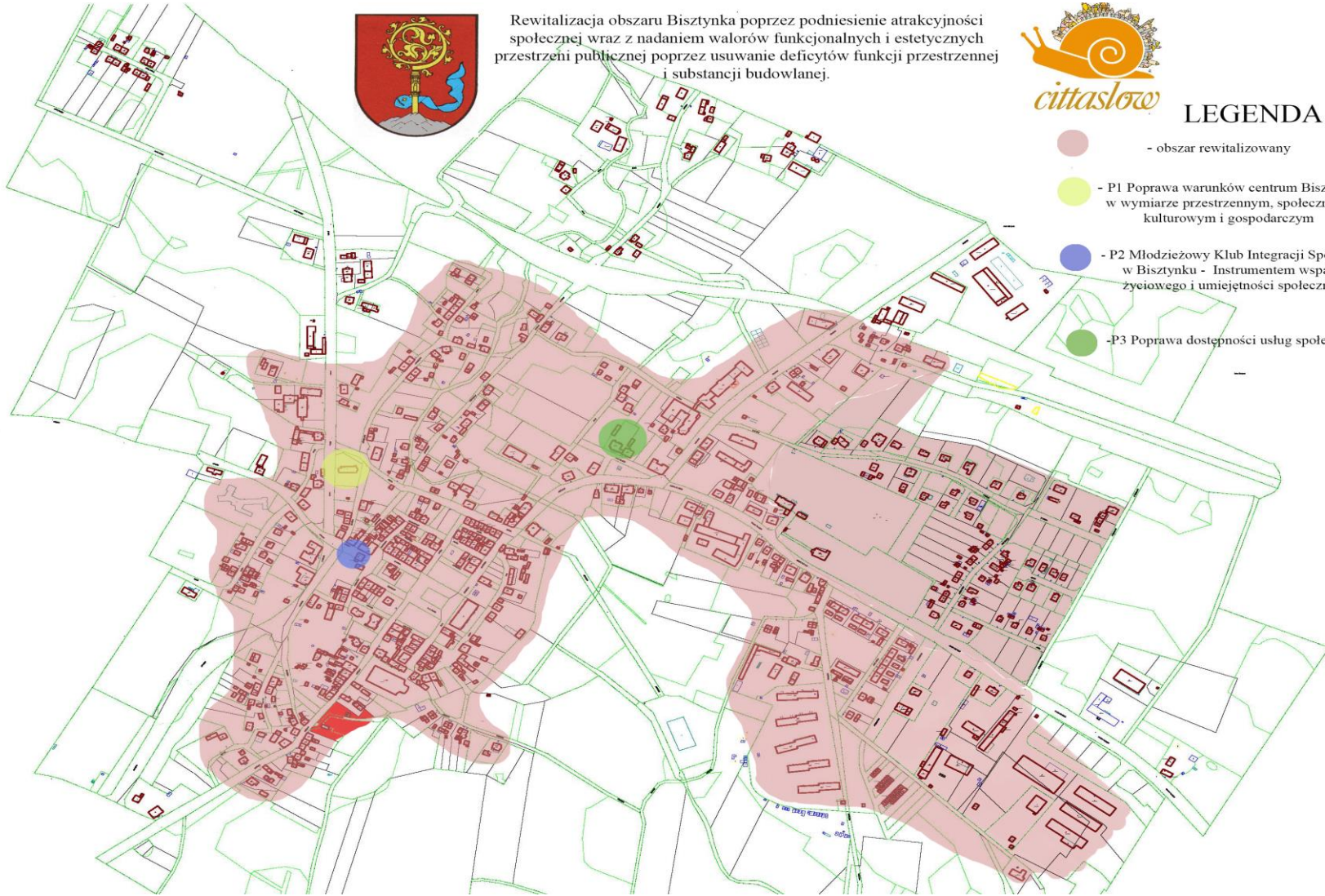


Rewitalizacja obszaru Bisztynka poprzez podniesienie atrakcyjności społecznej wraz z nadaniem walorów funkcjonalnych i estetycznych przestrzeni publicznej poprzez usuwanie deficytów funkcji przestrzennej i substancji budowlanej.



LEGENDA

- obszar rewitalizowany
- P1 Poprawa warunków centrum Bisztynka w wymiarze przestrzennym, społecznym, kulturowym i gospodarczym
- P2 Młodzieżowy Klub Integracji Społecznej w Bisztynku - Instrumentem wsparcia żywiowego i umiejętności społecznych
- P3 Poprawa dostępności usług społecznych



Obszar wyznaczony do rewitalizacji obejmuje następujące ulice: ul. 9 Maja, ul. Adama Asnyka, ul. Andrzeja Struga, ul. Boczna, ul. Bolesława Prusa, ul. Ceglana, pl. Chopina, ul. Elizy Orzeszkowej, ul. Fryzjerska, ul. Górnośląska, ul. Grodzka, ul. Grunwaldzka, ul. Gustawa Morcinka, ul. Henryka Sienkiewicza, ul. Jana Kochanowskiego, ul. Jana Wiktora, ul. Karola Miarki, ul. Kolejowa, ul. Kościelna, ul. Krótka, ul. Kwiatowa, ul. Mariana Buczka, ul. Marii Konopnickiej, ul. Mazurska, ul. Michała Kajki, ul. Nowe Osiedle, ul. Obwodowa, ul. Owcza, ul. Pawła Findera, ul. Polna ul. Reymonta, ul. Słoneczna, ul. Sportowa, ul. Stanisława Moniuszki, ul. Stefana Żeromskiego, ul. Szkolna, ul. Tadeusza Kościuszki, ul. Wojska Polskiego, pl. Wolności.

Liczba mieszkańców obszaru rewitalizacyjnego wynosi 2006 osoby i stanowi 30% mieszkańców gminy Bisztynek.

Powierzchnia obszaru wynosi 1,3 km², co stanowi 0,64% powierzchni gminy Bisztynek (203 km²).

Osoby korzystające z zasiłków Miejskiego Ośrodka Pomocy Społecznej na obszarze rewitalizacji to 95,42% ludności korzystającej z pomocy w całym mieście.

Bezrobotni zamieszkujący obszar rewitalizacji, zarejestrowani w Urzędzie Pracy stanowią 89,08% bezrobotnych w całym mieście.

3 .Opis Zintegrowanych Przedsięwzięć

1.	<p>Lokalizacja</p>  <p>Lokalizacja projektu „Poprawa warunków centrum Bisztynka w wymiarze przestrzennym, społecznym, kulturowym i gospodarczym w przestrzeni miasta”</p> <p>LEGENDA</p> <ul style="list-style-type: none"> P1 Utworzenie Klubu Integracji Społecznej - działalność przedmiotowa P2 Utworzenie Klubu Integracji Społecznej - adaptacja zabudowy wraz z wyposażeniem
Bisztynek	
2.	Nazwa Zintegrowanego Przedsięwzięcia
Poprawa warunków centrum Bisztynka w wymiarze przestrzennym, społecznym, kulurowym i gospodarczym.	
3.	Opis Zintegrowanego Przedsięwzięcia Inwestycyjnego – przedmiot przedsięwzięcia, zakres rzeczowy, krótki opis tła i uzasadnienia potrzeby realizacji przedsięwzięcia
<p>Miasto Bisztynek to niewielka miejscowość licząca niecałe 2500 mieszkańców. Skupiona na niewielkim obszarze społeczność, która mieszka i żyje w miejscowości z poczuciem swojej historycznej tożsamości. W obszarze rewitalizowanym zidentyfikowano</p>	

następujące problemy:

- wysoki odsetek osób korzystających z pomocy społecznej,
- bezrobocie,
- osoby niepełnosprawne,
- wysokie nakłady na pomoc społeczną,
- brak polityki urbanistycznej miasta, brak terenów pod inwestycje,
- bariery architektoniczne dla niepełnosprawnych,
- brak punktu usługi w siedzibach samorządu takich jak „obsługa w jednym okienku” i doradztwa gospodarczego.

Planowane do realizacji działanie w ramach Regionalnego Programu Operacyjnego Województwa Warmińsko-Mazurskiego na lata 2014-2020 przez Gminę Bisztynek wynikające z inicjatywy społeczności lokalnej Programu sieci miast CITASLOW będzie realizowane w sposób zintegrowany, uwzględniając aspekty infrastrukturalne, gospodarcze, społeczne i środowiskowe. Projekt łączy działania związane rewitalizacją fizyczną z działaniami związanymi z aktywizacją społeczno-zawodową osób wykluczonych i zagrożonych wykluczeniem. Przedsięwzięcie zakładające rozwiązanie powyższych problemów będzie realizowane w oparciu o projekty tematyczne.

Zaistniałą sytuację zdegradowanego społecznie, ekonomicznie i środowiskowo obszaru upatrujemy w braku aktywności społecznej środowiska Bisztyńska. Rozbudzone zaangażowanie i aktywizacja społeczności lokalnych do działania na rzecz własnego rozwoju następować będzie poprzez realizację z ich udziałem przedmiotowego projektu. Utworzenie nowej instytucji, której obecnie nie było w Bisztyńku zaangażuje wszystkich aktorów lokalnej sceny: władze samorządowe i różne służby publiczne, a z drugiej strony – biznes i organizacje obywatelskie, a wreszcie - samych mieszkańców. Konieczność adaptacji istniejącego budynku opuszczonego kościoła ewangelickiego wynika z braku innego obiektu na terenie miasta możliwego do wykorzystania na ten cel , jak również stanowić będzie działanie rewitalizacyjne dotyczące usuwania deficytów funkcji przestrzeni i substancji budowlanej. Pomysł realizacji projektu zrodził się z inicjatywy lokalnego stowarzyszenia, oraz popierany jest przez społeczeństwo Bisztyńska.

W celu rozwoju kapitału społecznego zakłada się aktywizację osób zagrożonych wykluczeniem społecznym. Działanie rewitalizacyjne będzie realizowane w sposób zintegrowany, uwzględniając aspekty infrastrukturalne, społeczne i środowiskowe. Zagospodarowanie opuszczonego kościoła poewangelickiego, **będącego własnością Parafii Rzymskokatolickiej i użyczonego Gminie Bisztynek na okres 20 lat**, w kierunku umiejscowienia ~~Centrum Aktywizacji dla osób zagrożonych wykluczeniem społecznym,~~ **poprzez aktywne włączenie tych osób w organizacje wystaw historycznych i imprez**

kulturalnych. Zasadniczym celem stworzenia nowej instytucji jest ożywienie społeczne, zwiększenie potencjału kulturowego, podany powyżej przykład działalności Centrum jest jedynie proponowanym przykładem działania. Całokształt pracy Centrum Aktywizacji zostanie wypracowany przez uczestników projektu. Stała ekspozycja ukazująca życie mieszkańców Bisztyńka w obliczu kataklizmu II wojny światowej i powojennych zmian polityczno-ustrojowych. Pozyskanie materiałów archiwalnych, pamiątek rodzinnych i zdjęć będzie wykonane przy szerokim udziale lokalnego społeczeństwa i byłych mieszkańców żyjących w Niemczech. Tak organizowane przedsięwzięcie stanie się elementem inspirującym i integrującym społecznie i kulturowo. Klubu Integracji Społecznej dla osób zagrożonych wykluczeniem społecznym, poprzez podjęcie zorganizowanych działań na rzecz osób, które ze względu na swoją sytuację życiową nie są w stanie własnym staraniem zaspokoić swoich podstawowych potrzeb życiowych oraz znajdują się w sytuacji powodującej ograniczenie uczestnictwa w życiu zawodowym, społecznym i rodzinnym.

W szczególności:

1. Reintegracja zawodowa czyli odbudowanie i podtrzymanie zdolności osób bezrobotnych do samodzielnego świadczenia pracy na rynku pracy. Działania mające na celu pomoc w znalezieniu pracy na czas określony, w pełnym lub niepełnym wymiarze czasu pracy u pracodawców, wykonywania usług na podstawie umów cywilnoprawnych oraz przygotowanie do podjęcia zatrudnienia lub podjęcia działalności w formie spółdzielni socjalnej, prac społecznie użytecznych, robót publicznych.
2. Reintegracja społeczna czyli odbudowanie i podtrzymanie umiejętności uczestniczenia w życiu społeczności lokalnej i pełnienia ról społecznych w miejscu pracy i zamieszkania.
3. Umożliwienie zatrudnienia wspieranego, czyli udzielenie pomocy w podjęciu pracy na podstawie stosunku pracy lub podjęcia działalności gospodarczej.

Aktywizacja odbywać się będzie o ścieżkę reintegracji, stworzoną indywidualnie dla każdej osoby, zagrożonej wykluczeniem społecznym, z uwzględnieniem diagnozy sytuacji problemowej, zasobów potencjału, dyspozycji, potrzeb.

Realizacja projektu w partnerstwie z Parafią Rzymsko-Katolicką w Bisztyńku a Gminą Bisztynek, oraz z udziałem osób zagrożonych wykluczeniem społecznym a włączonych w realizację projektu, potwierdza zasadność przyjętego kierunku działania. Zakres działań o charakterze „miękkim” i planowanych do zastosowań instrumentów będzie prowadziło do rozwiązania problemów społecznych ściśle powiązanych z procesem rewitalizacji fizycznej.

Kościół poewangelicki zlokalizowany na dz. nr 290/2 w Obr. 1 Bisztynek o pow. 1759m² , zakres planowanych działań obejmuje: Opracowanie dokumentacji projektowej obejmującej zakres niezbędny do przystosowania obiektu do nowej funkcji, uzyskanych wytycznych konserwatorskich z uwzględnieniem energooszczędnych technologii wykorzystując możliwości OZE. Przewidywalny zakres obejmuje: prace restauratorskie wnętrza w zakresie wymiany okien z zachowaniem historycznej formy, polichromie ścian i sufitu, odtworzenie posadzki wraz z instalacją ogrzewania podłogowego i izolacją cieplną obiektu, wygospodarowanie pomieszczeń **administracyjnych**, sanitarnych i technicznych w celu zapewnienia realizacji funkcji. Elementy zewnętrzne z instalacją OZE. Realizacja projektu inwestycyjnego w oparciu o wyłonionego Wykonawcę.

4. **Wyszczególnienie poszczególnych projektów wchodzących w skład zintegrowanego przedsięwzięcia inwestycyjnego ze wskazaniem ich wartości całkowitej oraz osi priorytetowych Regionalnego Programu Operacyjnego Województwa Warmińsko Mazurskiego na lata 2014-2020 w ramach których planowane jest uzyskanie dofinansowania na ich realizację**

1. ~~Utworzenie Centrum Aktywizacji – działalność przedmiotowa~~ (PI 9i) – 1 720 000,00 zł.

Utworzenie Klubu Integracji Społecznej – działalność przedmiotowa

W ramach niniejszego priorytetu przewiduje się aktywizację osób wykluczonych oraz zagrożonych wykluczeniem społecznym zgodnie ze zindywidualizowaną ścieżką rozwoju w czasie trwałości projektu.

Adresatami projektu będą dwie grupy osób:

- I grupa : osoby długotrwale bezrobotne,
- II grupa: kobiety korzystające ze wsparcia MOPS lub wymagające takiej pomocy, ze szczególnym uwzględnieniem osób samotnie wychowujących dzieci, borykających się z trudnościami opiekuńczo-wychowawczymi, w tym głównie osób nieaktywnych zawodowo z uwagi na opiekę nad dziećmi.

Grupa I będzie brała czynny udział w cyklu spotkań mających na celu przygotowanie uczestników zajęć do intensywnego i efektywnego poszukiwania pracy, przeprowadzania rozmów kwalifikacyjnych, pisania CV, podania o pracę.

Grupa II będzie objęta działaniami skierowanymi na podniesienie kompetencji rodzicielskich, poradnictwo specjalistyczne -treningi komunikacyjne, treningi umiejętności wychowawczych - szkoła dla rodziców, szkolenia umiejętności gospodarowania budżetem domowym, warsztaty zdrowego żywienia, warsztaty aktywnego poszukiwania pracy, zajęcia dotyczące nauki obsługi komputera i internetu, rozwijanie zainteresowań.

Program realizowany w Klubie zakłada eliminację najważniejszych barier w integracji społeczno-zawodowej osób długotrwale pozostających bez pracy, o niskich i zdezaktualizowanych kwalifikacjach, zagrożonych wykluczeniem zawodowym i społecznym, Bariery, na które napotykają osoby uczestniczące w zajęciach KIS można podzielić na: psychologiczne /nieznajomość swoich mocnych i słabych stron, brak wiary w swoje możliwości, niskie poczucie wartości, niska samoocena, niezaradność życiowa, nieumiejętność rozwiązywania problemów, prawidłowego wyrażania emocji, zdefiniowania swojej roli w życiu i społeczeństwie, niska kultura osobista, lęk przed światem, nauką i szkoleniem się/, kwalifikacyjne /przejawiają się brakiem konkretnego wykształcenia i bierność zawodowa spowodowana opisanymi ww. barierami psychologicznymi oraz zbyt długim okresem pozostawania bez pracy/ i społeczne /nieumiejętność współżycia i współdziałania oraz negatywne wzorce społeczne wyniesione z domu i środowiska, w którym żyją, pozostawanie w grupie nieuznawanej społecznie i z góry ocenianej jako mniej wartościowa i nieprzydatna zawodowo i społecznie./

Program KIS zakłada konkretne, kompleksowe działania stanowiące innowacyjne propozycje w działalności instytucjonalnej. Jego celem jest eliminacja ww. barier u osób objętych działaniami w Klubie a za ich pośrednictwem w ich rodzinach i środowisku. Dzięki temu możliwe będzie budowanie motywacji, usamodzielnienie, aktywizacja społeczna i zawodowa, nauka zaradności, kształcenie społecznie pożądanых nawyków i umiejętności, podnoszenie kwalifikacji, otwarcie na nowe możliwości.

Sposób realizacji:

1.Organizowanie zatrudnienia i pośrednictwo pracy:

- Organizowanie zatrudnienia w ramach robót publicznych.
- Realizowanie programów zatrudnienia tymczasowego mające na celu znalezienie pracy na czas określony, umowę zlecenie lub na czas wykonania określonej pracy u pracodawców.
- Pośrednictwo pracy obejmujące zajęcia dla bezrobotnych w celu nabycia umiejętności poszukiwania i pozyskiwania zatrudnienia a także pozyskiwanie i przekazywanie ofert pracy.
- Wspieranie podmiotów ekonomii społecznej, wizyta studyjna w spółdzielni socjalnej,
- Realizacja kursów zawodowych m.in. pracownik budowlany/brukarz, obsługa kasy fiskalnej, prawo jazdy.

2. Działania w zakresie poradnictwa życiowego.

Dla osiągnięcia ostatecznego rezultatu, jakim jest ograniczenie bezrobocia, a zwłaszcza bezrobocia długotrwałego oraz wzrost umiejętności rodzicielskich, niezbędna jest aktywizacja zarówno w systemie zawodowym jak i społecznym podopiecznych. Aktywizację tę prowadzić specjaliści - psycholog, prawnik, pracownik socjalny.

Na indywidualne podejście do potrzebujących pomocy składać się będą między innymi:

- praca socjalna - udzielanie wszelkich informacji na temat możliwości uzyskania pomocy w konkretnych problemach , a także kierowanie do poszczególnych poradni w zależności od sytuacji;
- poradnictwo prawne – pomoc w rozwiązywaniu indywidualnych kłopotów z prawem, udzielanie pomocy w wypełnianiu wszelkich prawnych formalności (wniosków, druków, pism);
- poradnictwo psychologiczne – indywidualne rozmowy i porady w sytuacjach kryzysowych, pomoc w rozwiązywaniu rodzinnych konfliktów i problemów, zapobieganie i przeciwdziałanie poczuciu rezygnacji, zniechęcenia i apatii jako postawy wobec sytuacji bezrobocia, pomoc w budowaniu wysokiej samooceny;
- trening twórczej aktywności – przygotowanie do czynnego udziału w życiu społecznym, przygotowanie do samodzielności w trudnych sytuacjach życiowych związanych z kształceniem, poszukiwaniem pracy i pracą zawodową, jak i życiem osobistym, planowanie własnego rozwoju, zdobycie umiejętności porozumiewania się i konstruktywnego rozwiązywania konfliktów z dorosłymi i rówieśnikami.
- poradnictwo zawodowe – kierowanie podopiecznych na konkretne szkolenia, kursy, biorąc pod uwagę indywidualne umiejętności, wykształcenie.
- poradnictwo rodzinne – szkoła dla rodziców, warsztaty zarządzania budżetem domowym, warsztaty zdrowego żywienia, warsztaty edukacyjno – profilaktyczne - uzależnienia, przeciwdziałanie przemocy i agresji, rozwijanie i poszanowanie własnej seksualności, treningi komunikacyjne, treningi umiejętności wychowawczych itp.
- kurs pierwszej pomocy przedmedycznej

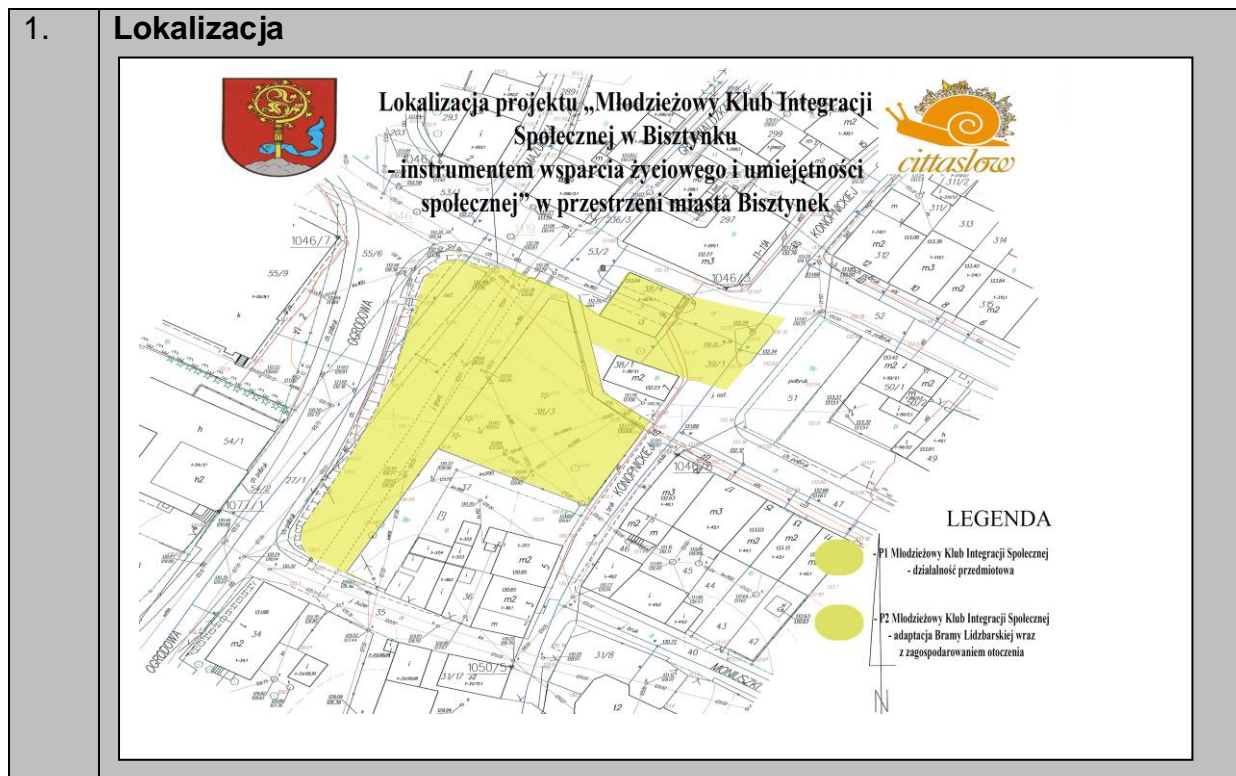
~~2. Centrum Aktywizacji~~ **Ut看wienie – adaptacja zabudowy wraz z wyposażeniem** **Ut看wienie Klubu Integracji Społecznej** (PI 9b) – 3 080 000,00 zł.

Przedsięwzięcie ukierunkowane na podniesienie atrakcyjności społecznej oraz nadawanie walorów funkcjonalnych i estetycznych tym przestrzeniom z uwzględnieniem ich regionalnej tożsamości. W celu osiągnięcia efektu przedsięwzięcia zakłada się

<p>zaadoptowanie budynku dawnego kościoła ewangelickiego. Zakres projektu obejmuje: opracowanie dokumentacji projektowej w zakresie niezbędnym do przystosowania obiektu do nowej funkcji i wytycznych konserwatorskich, z uwzględnieniem systemu grzewczego w oparciu o OZE wraz z zagospodarowaniem przestrzeni przyległej do obiektu. Prace restauratorskie i ogólnie budowlane prowadzone na podstawie uzyskanych pozwoleń i dokumentacji projektowej. Zakres prac obejmuje dostosowanie obiektu do pełnienia nowej funkcji społecznej, stworzenie pomieszczeń do pracy indywidualnej z członkami Klubu, jak i pomieszczenia do prowadzenia zajęć grupowych, spełniających wymogi sali wykładowej, wystawowej, warsztatowej. Utworzenie pomieszczenia dla kierownika projektu, psychologa, prawnika, pracownika socjalnego.</p>	
5.	Cele zintegrowanego przedsięwzięcia
<p>Zwiększenie aktywności społeczności lokalnej Bisztyńska zagrożonej wykluczeniem społecznym poprzez przystosowanie adaptowanego kościoła do prowadzenia w nowoczesny sposób reintegracji zawodowej i społecznej osób bezrobotnych i zagrożonych wykluczeniem społecznym działalności kulturalnej w kierunku wzrostu jakości i różnorodności kulturalnej, w utworzonym/ustanawiając „Centrum Aktywizacji” Klubie Integracji Społecznej w celu odbudowania i podtrzymania zdolności osób bezrobotnych do samodzielnego świadczenia pracy na rynku pracy, budowania świadomości regionalnej i kulturowej wykluczonych oraz zagrożonych wykluczeniem społecznym mieszkańców Bisztyńska. Uczestniczenia w życiu społeczności lokalnej i pełnienia ról społecznych w miejscu pracy i zamieszkania.</p>	
6.	Zakładane efekty przedsięwzięcia
<p>W oparciu o przystosowany kościół poewangelicki do nowej funkcji społecznej i stworzenie nowych miejsc pracy w oparciu o przystosowany obiekt kościoła poewangelickiego do nowej funkcji społecznej oraz utworzenie w oparciu o uzyskaną bazę tego obiektu Centrum Aktywizacji Klubu Integracji Społecznej zostaną rozwiązane problemy występujące na obszarze rewitalizowanym w zakresie: ogólnorozwojowym mieszkańców rewitalizowanego obszaru, poprzez aktywizację eliminującą występującą obecną bezradność społeczną. Dodatkowym atutem jest stworzenie nowych miejsc pracy związanych z utrzymaniem i administrowaniem obiektu jak również związanych funkcjonowaniem Centrum Aktywizacji Klubu Integracji Społecznej.</p>	
7.	Beneficjent/Beneficjenci
Gmina Bisztynek	
8.	Jednostka zarządzająca/koordynująca

Ponadlokalny program rewitalizacji sieci miast Cittaslow w zakresie miasta Bisztynek
Miejski program rewitalizacji Gminy Bisztynek

Gmina Bisztynek	
9.	Stan zaawansowania prac przygotowawczych
10.	Przewidywany okres realizacji zintegrowanego przedsięwzięcia
2016-2020	
11.	Budżet przedsięwzięcia
Całkowita wartość Zintegrowanego Przedsięwzięcia Inwestycyjnego 4 800 000,00	
12.	Planowane źródła finansowania przedsięwzięcia
Środki własne 720 000,00 EFS 1 462 000,00 EFRR 2 618 000,00	
13.	Możliwe przedsięwzięcia komplementarne



Bisztynek	
2.	Nazwa Zintegrowanego Przedsięwzięcia
Utworzenie centrum integracji społecznej Młodzieżowy Klub Integracji Społecznej w Bisztyнку - instrumentem wsparcia życiowego i umiejętności społecznych młodych mieszkańców Bisztyńka.	
3.	Opis Zintegrowanego Przedsięwzięcia Inwestycyjnego – przedmiot przedsięwzięcia, zakres rzeczowy, krótki opis tła i uzasadnienia potrzeby realizacji przedsięwzięcia
<p>Uzasadnienie potrzeby – konieczność realizacji projektu wynika z braku pomieszczeń, w których świadczone by były równocześnie usługi zwiększające koniunkturę, pomieszczenia biurowe, w których mieszkańcy mogliby załatwić istotne dla nich sprawy jak i uzyskać niezbędne porady w zakresie spraw społecznych, gospodarczych jak i socjalnych. Obecny zasób pomieszczeń budynku MOPS nie zaspakaja potrzeb funkcjonalnych stanowiąc deficyt funkcji przestrzeni i substancji budowlanej. Realizacja przedmiotowego przedsięwzięcia umożliwi dzięki uzyskanym dodatkowo pomieszczeniom, rozwój ekonomii społecznej poprzez utworzenie, świetlicy środowiskowej. Przywrócenie odpowiedniej architektury obiektu odpowiadającym walorem zabudowy sąsiednim obiektom stanie będzie usunięcie deficytów funkcji przestrzeni i substancji budowlanej. Zakres planowanych działań obejmuje: Opracowanie dokumentacji projektowej w odpowiednich branżach w zakresie niezbędnym do planowanej modernizacji. Realizacja projektu inwestycyjnego w oparciu o wyłonionego Wykonawcę. z potrzeb zdiagnozowanych w środowisku młodzieży Bisztyńka. Spora grupa tej młodzieży po ukończeniu 18 lat nie podejmuje nauki ani pracy. Wolny czas wynikający z braku zajęcia spędza na nieformalnych spotkaniach rówieśników co często doprowadza do zachowań patologicznych.</p> <p>W ramach niniejszego priorytetu przewiduje się aktywizację młodzieży wykluczonej, oraz zagrożonych wykluczeniem społecznym zgodnie z zindywidualizowaną ścieżką rozwoju w czasie trwałości projektu.</p> <p>Adresatami projektu będzie młodzież w dwóch grupach wiekowych /10-12 osób w grupie/</p> <ul style="list-style-type: none">- I grupa : młodzież w wieku 15-17 lat- II grupa: młodzież w wieku 18-25 lat/ <p>Celem głównym Młodzieżowego Klubu Integracji Społecznej w Bisztyńku jest: stworzenie szans i warunków rozwoju młodzieży zagrożonej demoralizacją i uzależnieniami przez zbudowanie zintegrowanego systemu wsparcia dla młodych mieszkańców naszego miasta i ich rodzin. Zajęcia skierowane by były na wykształcenie umiejętności pozwalających na</p>	

~~Ponadlokalny program rewitalizacji sieci miast Cittaslow w zakresie miasta Bisztynek~~
Miejski program rewitalizacji Gminy Bisztynek

pełnienie ról społecznych, wyboru zawodu, podniesienia kwalifikacji, nauki planowania życia i zaspokojenia swoich potrzeb własnym staraniem, uczenia umiejętności racjonalnego gospodarowania posiadanymi środkami pieniężnymi i rozwijania zainteresowań.

W szczególności:

- 1) przeciwdziałanie niedostosowaniu społecznemu, przestępczości i uzależnieniu wśród młodzieży,
- 2) przeciwdziałanie marginalizacji i wykluczeniu społecznemu młodzieży,
- 3) podniesienie świadomości istnienia zagrożeń związanych z alkoholem, narkotykami i przemocą,
- 4) organizowanie różnych form wspierania młodzieży,
- 5) twórcze zagospodarowanie wolnego czasu,
- 6) promowanie pozytywnych form spędzania wolnego czasu,
- 7) podniesienie kwalifikacji /szkoły, kursy, szkolenia/

Sposób realizacji:

- przygotowania do egzaminów, korepetycje, pomoc w odrabianiu lekcji
- indywidualne i grupowe zajęcia wychowawczo-resocjalizacyjne
- indywidualne i grupowe poradnictwo psychologiczne
- grupowe zajęcia edukacyjno-wychowawcze uczące radzenia sobie w sytuacjach trudnych, kształtujące postawy życiowe,
- pomoc w rozwiązywaniu kryzysów szkolnych, rodzinnych, rówieśniczych i osobistych,
- organizowanie grup wsparcia i samopomocy,
- promowanie i organizowanie wolontariatu,
- współpraca z rodziną uczestnika Klubu,
- organizowanie szkoleń m.in:
 - Kurs komputerowy /np. grafiki komputerowej/
 - Kurs pierwszej pomocy przedmedycznej
 - Kurs na prawo jazdy kat. B lub podniesienie kategorii /na samochody ciężarowe, autobusy, tramwaje/
 - Nauka języków obcych
- promowanie alternatywnych form spędzania czasu wolnego przez organizowanie kół zainteresowań / fotografia, komputery, formy teatralne, kabaret itp./
- organizacja zajęć sportowych,
- wizyty studyjne, wycieczki krajoznawcze, wyjazdy na basen, do kina itp.
- prowadzenie współpracy z podmiotami działającymi na rzecz młodzieży,
- diagnozowanie potrzeb i problemów uczestników Klubu,

- pomoc w znalezieniu zatrudnienia dla młodzieży mającej trudności w podjęciu zatrudnienia poprzez włączenie jej np. w zajęcia Klubu Integracji Społecznej.

4. **Wyszczególnienie poszczególnych projektów wchodzących w skład zintegrowanego przedsięwzięcia inwestycyjnego ze wskazaniem ich wartości całkowitej oraz osi priorytetowych Regionalnego Programu Operacyjnego Województwa Warmińsko Mazurskiego na lata 2014-2020 w ramach których planowane jest uzyskanie dofinansowania na ich realizację**

1. ~~Utworzenie Centrum Integracji Społecznej~~ **Młodzieżowego Klubu Integracji Społecznej w Bisztyнку - działalność przedmiotowa. (PI 9i) -1 500 000,00 zł.**

Projekt obejmuje utworzenie centrum integracji społecznej **Młodzieżowego Klubu Integracji Społecznej w Bisztyнку** w przystosowanym **adaptowanym** obiekcie **Bramy Lidzbarskiej** wraz **zagospodarowanym otoczeniem**, oraz wsparcie w funkcjonowaniu i świadczeniu usług przez okres 5 lat trwałości projektu. Działanie zmierzające do podniesienia aktywności społecznej i zawodowej wśród **młodych** osób wykluczonych i zagrożonych wykluczeniem społecznym.

2. ~~Utworzenie Centrum Integracji Społecznej - modernizacja zabudowy z uwzględnieniem regionalnej tożsamości~~ **Młodzieżowy Klub Integracji Społecznej - adaptacja Bramy Lidzbarskiej wraz zagospodarowaniem otoczenia - (PI 9b) 1 936 000,00 zł.** Działanie inwestycyjne skierowane na poprawę jakości obszarów problemowych dla włączenia społeczności je zamieszkujących - działanie mające na celu usunięcie deficytów funkcji przestrzeni i substancji budowlanej. W skład tego projektu wchodzi: Opracowanie dokumentacji projektowej obejmującej zakres modernizacji niezbędnej do przystosowania obiektu do potrzeb realizacji projektu. Realizacja zamierzenia inwestycyjnego w zakresie objętym dokumentacją projektową. **Przystosowanie zabytkowego obiektu Bramy Lidzbarskiej do nowej funkcji społecznej zabezpieczającej lokal dla Młodzieżowego Klubu Integracji Społecznej.** Przystosowanie obiektu zostanie wykonane w oparciu o sporządzoną dokumentację projektową w formule konkursu architektonicznego. Planowany zakres prac obejmują adaptację obiektu wraz z przestrzenią publiczną okalającą przedmiotowy obiekt.


5. **Cele zintegrowanego przedsięwzięcia**

Podniesienie jakości skuteczności usług społecznych, wzrost dostępności i jakości usług publicznych.: **Stworzenie młodzieży szans i odpowiednich warunków na otrzymanie wszechstronnej pomocy i wsparcia od profesjonalistów zajmujących się profilaktyką problemową, wskazanie alternatywnych i pożytecznych form organizacji i spędzania wolnego czasu, aktywizacja osób mających trudności z wejściem i utrzymaniem się na rynku pracy.**

~~Ponadlokalny program rewitalizacji sieci miast Cittaslow w zakresie miasta Bisztynek~~
Miejski program rewitalizacji Gminy Bisztynek

6.	Zakładane efekty przedsięwzięcia
	<p>Miejski Ośrodek Pomocy Społecznej w Bisztyнку podmiotem świadczącym usługi społeczne na wysokim poziomie sprzyjającym zmianom zachowań społecznych. W rezultacie realizacji projektu osoby wykluczone oraz zagrożone wykluczeniem społecznym zdobędą nowe kwalifikacje i umiejętności, pozwalające im na akceptację postępujących zmian i przystosowanie do nich. Zwiększenie bazy lokalowej zmodernizowanych i przebudowanych obiektów infrastruktury zlokalizowanych na zrewitalizowanym obszarze.</p> <p>Zakładanym efektem jest utworzenie Młodzieżowego Klubu Integracji Społecznej w Bisztyнку, stworzenie młodzieży szans i odpowiednich warunków na otrzymanie wszechstronnej pomocy i wsparcia od profesjonalistów zajmujących się profilaktyką problemową, wskazanie alternatywnych i pożytecznych form organizacji i spędzania wolnego czasu i znalezienie zatrudnienia. Przystosowanie zabytkowego obiektu Bramy Lidzarskiej do nowej funkcji społecznej zabezpieczającej lokal dla Młodzieżowego Klubu Integracji Społecznej, wraz nadaniem walorów funkcjonalnych i estetycznych przyległej przestrzeni publicznej.</p>
7.	Beneficjent/Beneficjenci
	Gmina Bisztynek Miejski Ośrodek Pomocy Społecznej
8.	Jednostka zarządzająca/koordynująca
	Gmina Bisztynek
9.	Stan zaawansowania prac przygotowawczych
10.	Przewidywany okres realizacji zintegrowanego przedsięwzięcia
	2016-2020
11.	Budżet przedsięwzięcia
	Całkowita wartość Zintegrowanego Przedsięwzięcia Inwestycyjnego 3 436 000,00
12.	Planowane źródła finansowania przedsięwzięcia
	Środki własne 515 400,00 EFS 1 275 000,00 EFRR 1 645 600,00
13.	Możliwe przedsięwzięcia komplementarne

Zintegrowane Przedsięwzięcie Inwestycyjne – Lista rezerwowa

1.	<p>Lokalizacja</p>  <p style="text-align: center;">Bisztynek</p>
2.	<p>Nazwa Zintegrowanego Przedsięwzięcia</p>
<p>Poprawa mobilności mieszkańców poprzez nadanie walorów funkcjonalnych i estetycznych przestrzeni publicznej. Poprawa dostępności usług społecznych</p>	
3.	<p>Opis Zintegrowanego Przedsięwzięcia Inwestycyjnego – przedmiot przedsięwzięcia, zakres rzeczowy, krótki opis tła i uzasadnienia potrzeby realizacji przedsięwzięcia</p>

~~Powstanie szlaku rowerowo dydaktycznego na obszarze rewitalizowanym – od długości 4200 m przebiegającym w układzie ulic: Kąpielowej, Słonecznej, Obwodowej, Struga, Kajki, Wiktora, Moniuszki, Konopnickiej, Grunwaldzkiej, Szkolnej, Polnej, Pl. Wolności, Słonecznej, Nowego Osiedla, Orzeszkowej i Sportowej, wraz infrastrukturą rekreacyjną. Planuje się wykonanie na trasie przebiegu siłowni zewnętrznej (ul. Kąpielowa), placu zabaw (ul. Słoneczna) parkingów (ul. Kajki, Kolejowa, Sportowa). umożliwienie pozostawienie samochodu w bezpiecznym miejscu i skorzystanie z szlaku rowerowego – odtworzeniu historycznej nawierzchni ciągów pieszych i część szlaku rowerowego przebiegać będzie w strefie pełnej ochrony konserwatorskiej centrum starożytnego miasta, założono, że zostanie postawiony wymóg konserwatorski zachowania historycznej nawierzchni oraz remoncie/rewitalizacji zdegradowanej infrastruktury technicznej.~~

~~Zakłada się realizację projektu inwestycyjnego w oparciu o prowadzone warsztaty aktywizacji zawodowej wykorzystując nabyte podczas aktywizacji zawodowej kompetencje w ramach realizacji projektu – Przewiduje się w trakcie realizacji projektu, część robót niespecjalistycznych zostanie wykonana przez osoby biorące udział w projekcie wykorzystując nabyte podczas aktywizacji zawodowej kompetencje. Wartość tego zakresu ujęte wartości projektu.~~

~~Dla najmłodszych mieszkańców Bisztyńka planuje się wybudowanie placu zabaw przy największym osiedlu ul. Słonecznej. Żyje tu 443 mieszkańców w 5 blokach mieszkalnych wybudowanych z wielkiej płyty. Są to tereny zaniedbane, ubogie w roślinność i miejsca rekreacji. Społeczeństwo nie należy do najbogatszych, są to bloki popegeerowskie, mieszkańcy nie mają terenów, do rozwoju, nie mają również środków na wykup grunt wokół budynków w celu powiększenia przestrzeni rekreacyjnej. Jedynym sposobem jest zagospodarowanie wolnych przestrzeni jest interwencja gminy i stworzenie równych szans młodym mieszkańcom tej części miasta na właściwy rozwój i spędzanie wolnego czasu. Planuje się zbudowanie nowoczesnego placu zabaw dla dzieci, miejsce odpoczynku dorosłych (ławeczki, kosze na śmieci, oświetlenie) pilnujących swoje pociechy oraz zagospodarowanie wokół placu zielenią miejską.~~

~~Powiązany przedsięwzięciem do budowy placu zabaw jest wybudowanie ścieżki pieszo-rowerowej łączącej plac zabaw z najczęściej uczęszczaną ulicą Kąpielową łączącą osiedle mieszkaniowe Słoneczna z centrum miasta, w którym powstać ma siłownia zewnętrzna dla osób dbających o kondycję fizyczną. Na obszarze rewitalizowanym jest wiele osób aktywnie spędzających czas poprzez uprawianie spacerów na powietrzu. Trasa rowerowo spacerowa mogłaby być jednocześnie ścieżką tematyczną z tablicami informacyjnymi i ławeczkami dla odpoczywających. Wybudowany szlak ułatwi również mieszkańcom swobodne dojście do rewitalizowanego centrum miasta i Centrum Aktywizacji,~~

~~a dzieciom na bezpieczne dojście lub dojechanie rowerem do obiektów szkolnych.~~

Uzasadnienie potrzeby – konieczność realizacji projektu wynika z braku pomieszczeń, w których świadczone by były równocześnie usługi zwiększające koniunkturę, pomieszczenia biurowe, w których mieszkańcy mogliby załatwić istotne dla nich sprawy jak i uzyskać niezbędne porady w zakresie spraw społecznych, gospodarczych i socjalnych. Obecny zasób pomieszczeń budynku MOPS nie zaspakaja podstawowych potrzeb funkcjonalnych stanowiąc deficyt funkcji przestrzeni i substancji budowlanej. Zakłada się modernizację i adaptację istniejącego obiektu byłego przedszkola samorządowego położonego przy pl. Wolności 3 i 5 w celu nadania nowej funkcji społecznej. Realizacja przedmiotowego przedsięwzięcia umożliwi, dzięki uzyskanym dodatkowo pomieszczeniom, rozwój usług społecznych. Zakres planowanych działań obejmuje: Opracowanie dokumentacji projektowej w odpowiednich branżach w zakresie niezbędnym do planowanej modernizacji. Realizacja projektu inwestycyjnego w oparciu o wyłonionego Wykonawcę.

4. **Wyszczególnienie poszczególnych projektów wchodzących w skład zintegrowanego przedsięwzięcia inwestycyjnego ze wskazaniem ich wartości całkowitej oraz osi priorytetowych Regionalnego Programu Operacyjnego Województwa Warmińsko Mazurskiego na lata 2014-2020 w ramach których planowane jest uzyskanie dofinansowania na ich realizację**

~~1. Przestrzeń publiczna w Bisztyнку – integracja społeczna miasta Cittaslow~~ **Poprawa dostępności usług społecznych** - działalność przedmiotowa – (PI 9b) **(PI 9iv) – 600 000,00 830 000,00zł.** Projekt zakłada rozwój przestrzeni publicznych poprzez przedsięwzięcia ukierunkowane na podniesienie atrakcyjności społecznej oraz nadawanie walorów funkcjonalnych i estetycznych tym przestrzeniom z uwzględnieniem ich regionalnej tożsamości” – w zakresie wykonania placów zabaw, siłowni zewnętrznych **Projekt zakłada utworzenie dostępu do trwałych oraz wysokiej jakości usług i usług społecznych świadczonych w interesie ogólnym, oraz wsparcie w funkcjonowaniu i świadczeniu usług przez okres 5 lat trwałości projektu. Działanie zmierzające do podniesienia aktywności społecznej i zawodowej wśród osób wykluczonych i zagrożonych wykluczeniem społecznym.**

~~2. Mobilność i dostępność komunikacyjna (PI 4e) – 2 700 000,00 zł.~~ **Poprawa dostępności usług społecznych - modernizacja i adaptacja istniejącego obiektu w celu nadania nowej funkcji społecznej. (PI 9b) – 2 700 000,00zł.** Projekt zakłada wybudowanie ścieżki pieszo-rowerowej łączącej plac zabaw z najczęściej uczęszczaną ulicą Kąpielową łączącą osiedle mieszkaniowe Słoneczna z centrum miasta, w którym powstać

~~ma siłownia zewnętrzna dla osób dbających o kondycję fizyczną~~ Projekt zakłada modernizację i adaptację istniejącego obiektu byłego przedszkola samorządowego w celu nadania nowej funkcji społecznej. Poprawa jakości obszarów problemowych dla włączenia społeczności je zamieszkujących, działanie mające na celu usunięcie deficytów funkcji przestrzeni w substancji budowlanej. W skład tego projektu wchodzi: Opracowanie dokumentacji projektowej obejmującej zakres modernizacji i adaptacji niezbędnej do przystosowania obiektu do potrzeb realizacji projektu. Realizacja zamierzenia inwestycyjnego w zakresie objętym dokumentacją projektową.

~~3. Włączenie społeczne osób zagrożonych ubóstwem. (PI 9i) — 230 000,00 zł.~~ Zakłada się realizację projektu inwestycyjnego w oparciu o prowadzone warsztaty aktywizacji zawodowej wykorzystując nabyte podczas aktywizacji zawodowej kompetencje w ramach realizacji projektu.

5.	Cele zintegrowanego przedsięwzięcia
----	--

- ~~ożywienie społeczno-gospodarcze (aktywizacja) obszaru rewitalizowanego,~~
- ~~wzrost aktywności mieszkańców Bisztyńska,~~
- ~~wzrost zatrudnienia na obszarze rewitalizowanym,~~
- ~~podniesienie jakości życia lokalnej społeczności z obszaru rewitalizowanego,~~
- ~~nadanie walorów funkcjonalnych i estetycznych z uwzględnieniem regionalnej tożsamości,~~
- ~~poprawa bezpieczeństwa mieszkańców w ruchu drogowym, poprzez udostępnienie możliwości transportu rowerowego~~
- zwiększenie dostępności usług społecznych dla osób zagrożonych ubóstwem lub wykluczeniem społecznym

6.	Zakładane efekty przedsięwzięcia
----	---

- ~~poprawa problemu z niedorozwojem funkcji miejskich w zakresie dostępu do usług publicznych,~~
- ~~aktywność gospodarcza i stworzenie miejsc pracy poprzez oferowanie infrastruktury do prowadzenia tej działalności,~~
- ~~podniesienie komfortu obsługi mieszkańców z obszaru rewitalizowanego,~~
- ~~poprawa jakości obszarów problemowych dla włączenia społeczności je zamieszkujących,~~
- ~~stworzenie szansy zarówno gospodarczej, społecznej o charakterze ogólnie rozwojowym dla mieszkańców rewitalizowanego obszaru.~~

Udostępnienie Miejskiemu Ośrodkowi Pomocy Społecznej w Bisztyńku odpowiedniego lokum dla świadczenia usług społecznych na wysokim poziomie, sprzyjających zmianom

~~Ponadlokalny program rewitalizacji sieci miast Cittaslow w zakresie miasta Bisztynek~~
Miejski program rewitalizacji Gminy Bisztynek

zachowań społecznych. W rezultacie realizacji projektu osoby wykluczone oraz zagrożone wykluczeniem społecznym zdobędą nowe kwalifikacje i umiejętności, pozwalające im na akceptację postępujących zmian i przystosowanie do nich. Zapewnienie odpowiedniej bazy lokalowej w adaptowanym obiekcie dla MOPS umożliwi i poprawi świadczenie na wysokim poziomie usług społecznych zlokalizowanych na zrewitalizowanym obszarze.	
7.	Beneficjent/Beneficjenci
Gmina Bisztynek	
8.	Jednostka zarządzająca/koordynująca
Gmina Bisztynek	
9.	Stan zaawansowania prac przygotowawczych
Etap opracowania założeń i koncepcji w trakcie uzgodnień. Opracowywanie Lokalnego Programu Rewitalizacji Miasta Bisztyńska.	
10.	Przewidywany okres realizacji zintegrowanego przedsięwzięcia inwestycyjnego
2016-2020	
11.	Budżet przedsięwzięcia
Całkowita wartość Zintegrowanego Przedsięwzięcia Inwestycyjnego 3 530 000,00	
12.	Planowane źródła finansowania przedsięwzięcia
Środki własne 530 000,00 EFS 705 000,00 EFRR 2 295 000,00	
13.	Możliwe przedsięwzięcia komplementarne
Planowany projekt do realizacji będzie komplementarny z projektem lokalnego przedsiębiorcy dotyczącego zagospodarowania przestrzeni przy obiekcie budynku hotelu i restauracji.	

**Formularz zgłaszania uwag
w ramach konsultacji społecznych w przedmiocie aktualizacji
Ponadlokalnego programu rewitalizacji sieci miast Cittaslow
w zakresie miasta Bisztynek.**

1. DANE OSOBOWE

imię i nazwisko	
adres do korespondencji	
e-mail	
tel./faks	

- Dane zamieszczone w formularzu będą przetwarzane wyłącznie dla celów związanych z procedurą konsultacji społecznych w przedmiocie aktualizacji Ponadlokalnego programu rewitalizacji sieci miast Cittaslow w zakresie miasta Bisztynek.
- Podanie danych osobowych jest dobrowolne. W przypadku niepodania takich danych, w razie potrzeby przedyskutowania zgłoszonej opinii, kontakt z osobą zgłaszającą nie będzie możliwy.

2. UWAGI, WNIOSKI I PROPOZYCJE ZMIAN

Lp.	Część dokumentu, do której odnosi się uwaga	Nr strony	Treść uwagi lub proponowana zmiana	Uzasadnienie uwagi lub zmiany
1.				
2.				
3.				
4.				
5.				
6.				
7.				
8.				
9.				
10.				

3. INNE SPOSTRZEŻENIA I OPINIE

Zbiorczy formularz konsultacyjny zawierający wyniki konsultacji w przedmiocie aktualizacji Ponadlokalnego programu rewitalizacji sieci miast Cittaslow w zakresie miasta Bisztynek z mieszkańcami Gminy Bisztynek.

1. Konsultacje z mieszkańcami Gminy Bisztynek zostały przeprowadzone na podstawie Uchwały Nr Rady Miejskiej w Bisztyнку z dnia w sprawie przystąpienia do przeprowadzenia konsultacji z mieszkańcami Gminy Bisztynek w przedmiocie aktualizacji Ponadlokalnego programu rewitalizacji sieci miast Cittaslow w zakresie miasta Bisztynek.
2. Konsultacje odbywały się w dniach 06.05.- 13.05.2016r. poprzez indywidualne zbieranie głosów na formularzach udostępnionych na tablicy informacyjnej Urzędu Miejskiego oraz na stornie internetowej gminy.
3. Liczba osób uprawnionych do uczestnictwa w konsultacjach: 6.629 osób (stan na dzień 31.12.2015r. dane Ewidencja ludności)
4. W konsultacjach udział wzięło osób.
5. Przedstawione uwagi, wnioski, propozycje zmian:

Lp.	Część dokumentu, do której odnosi się uwaga	Nr strony	Treść uwagi lub proponowana zmiana	Uzasadnienie uwagi lub zmiany
1.				
2.				
3.				
4.				
5.				
6.				
7.				
8.				
9.				
10.				

Zespół konsultacyjny:

- 1.....- Przewodnicząca
2.- Sekretarz
3. Członek