



Załącznik do Uchwały nr XXXI/169/10

Rady Miejskiej w Bisztyнку

z dnia 27 lipca 2010r.

MIASTO I GMINA BISZTYNEK

„Plan Odnowy Miejscowości Wozławki na lata 2010 - 2020”



***Opracowanie przygotował:
Zespół projektowy firmy Invest Project – Consulting***

BISZTYNEK 2010





SPIS TREŚCI

1.	WSTĘP	3
2.	CHARAKTERYSTYKA MIEJSCOWOŚCI	4
2.1.	LOKALIZACJA	4
2.2.	RYS HISTORYCZNY	4
2.3.	FUNKCJA MIEJSCOWOŚCI	5
2.4.	USYTUOWANIE GRUNTÓW	5
2.5.	SYTUACJA DEMOGRAFICZNA	5
2.6.	RYNEK PRACY I BEZROBOCIE	6
2.7.	POMOC SPOŁECZNA	6
2.8.	GOSPODARKA	7
2.9.	KULTURA	7
3.	INWENTARYZACJA ZASOBÓW	8
3.1.	ZASOBY PRZYRODNICZE	8
3.1.1.	<i>Lasy</i>	8
3.1.2.	<i>Wody powierzchniowe</i>	8
3.1.3.	<i>Formy ochrony przyrody</i>	8
3.1.4.	<i>Inne zasoby</i>	8
3.2.	ZASOBY KULTUROWE	9
3.2.1.	<i>Zabytki architektury sakralnej i miejsca kultu religijnego</i>	9
3.2.2.	<i>Obiekty kulturalne użyteczności publicznej</i>	9
3.2.3.	<i>Inne obiekty</i>	9
3.3.	ZASOBY MIESZKANIOWE	9
3.4.	ZASOBY OŚWIATOWE	9
3.5.	ZASOBY INFRASTRUKTURALNE	10
3.5.1.	<i>Sieć komunikacyjna</i>	10
3.5.2.	<i>Gospodarka wodna</i>	10
3.5.3.	<i>Gospodarka ściekowa</i>	10
3.5.4.	<i>Gospodarka odpadami</i>	10
3.5.5.	<i>Sieć gazowa</i>	11
3.5.6.	<i>Telekomunikacja</i>	11
3.5.7.	<i>Zasoby rekreacyjne</i>	11
4.	ANALIZA SWOT	11
5.	KIERUNKI ROZWOJU MIEJSCOWOŚCI	12
6.	PLANOWANE DZIAŁANIA W LATACH 2010-2020	13
6.1.	PRZESTRZEŃ PUBLICZNA MIEJSCOWOŚCI	14
7.	PLAN FINANSOWY ODNOWY MIEJSCOWOŚCI	15
8.	WSKAŹNIKI REZULTATU	15
9.	SYSTEM WDRAŻANIA	16
10.	MONITOROWANIE I EWALUACJA	16
ZAŁĄCZNIK NR 1 – KARTA INFORMACYJNA PROJEKTU		17





1. WSTĘP

Niniejszy dokument opracowano wg standardów określonych w §10 ust. 2 pkt 1 Rozporządzenia Ministra Rolnictwa i Rozwoju Wsi z dnia 14 lutego 2008 r. w sprawie szczegółowych warunków i trybu przyznawania pomocy finansowej w ramach działania „Odnowa i rozwój wsi” objętego Programem Rozwoju Obszarów Wiejskich na lata 2007 – 2013 (Dz. U. nr 38 poz. 220, Dz. U. nr 156 poz. 974 oraz Dz. U. nr 65 poz. 417).

Plan odnowy miejscowości Wozławki jest komplementarny ze Strategią Zrównoważonego Rozwoju Gminy i Miasta Bisztynek stanowiącą załącznik do Uchwały Rady Miejskiej w Bisztyнку nr XV/66/08 z dnia 3 czerwca 2008 roku. Wpisuje się również w założenia strategicznych kierunków rozwoju powiatu bartoszyckiego i jego wizji rozwoju na tle ładu: ekologicznego, gospodarczego, społecznego i przestrzennego, opisanych w Strategii Zrównoważonego Rozwoju Powiatu Bartoszyckiego przyjętej Uchwałą Rady Powiatu Bartoszyckiego Nr XXI/141/2001 z dnia 16 lutego 2001 roku.

Wyznaczone w dokumencie główne kierunki rozwoju miejscowości, są również komplementarne z celem głównym Strategii Rozwoju Społeczno – Gospodarczego Województwa Warmińsko – Mazurskiego do roku 2020 (Uchwała Nr XXXIV/474/05 Sejmiku Województwa Warmińsko – Mazurskiego z dnia 31 sierpnia 2005 r.): – „*Spójność ekonomiczna, społeczna i przestrzenna Warmii i Mazur z regionami Europy*”, wyrażonym w za pomocą działań podejmowanych w trzech strategicznych obszarach priorytetowych: *Konkurencyjna Gospodarka, Otwarte Społeczeństwo, Nowoczesne Sieci*.

Plan Odnowy Miejscowości Wozławki jest narzędziem niezbędnym w procesie planowania zadań służących rozwojowi obszarów wiejskich w tej miejscowości. Dokument obejmuje charakterystykę miejscowości, w tym określa jej lokalizację, funkcję, użytkowanie gruntów, sytuację demograficzną, rynek pracy i bezrobocie, pomoc społeczną oraz gospodarkę (charakterystyka miejscowości). Identyfikuje również zasoby przyrodnicze, kulturowe, mieszkaniowe, oświatowe, infrastrukturalne oraz rekreacyjne występujące na jej terenie. Dzięki diagnozie stanu miejscowości, w ramach analizy SWOT, przedstawia analizę mocnych i słabych stron, jak również szans i zagrożeń, określa kierunki rozwoju miejscowości oraz wyznacza zadania polegające na poprawie jej sytuacji w poszczególnych obszarach rozwoju, prezentując możliwe źródła ich współfinansowania.

W dokumencie zaprezentowano również plan finansowy realizacji odnowy miejscowości Wozławki, oczekiwane wskaźniki osiągnięć, system wdrażania oraz sposoby monitorowania, oceny, aktualizacji i komunikacji społecznej.





2. CHARAKTERYSTYKA MIEJSCOWOŚCI

2.1 LOKALIZACJA

Miejscowość Wozławki – wieś w województwie warmińsko-mazurskim, w powiecie bartoszyckim, w gminie Bisztynek. Położona około 5 kilometrów od Bisztynka w kierunku Bartoszyce. Odległości od innych ważniejszych miast regionu wynoszą: do Bartoszyce - około 17 km, do Lidzbarka Warmińskiego 20 km, a do Olsztyna – około 61 km. Miejscowość usytuowana jest na skrzyżowaniu drogi krajowej nr 57 Bartoszyce – Biskupiec – Szczytno – Pułtusk - prowadzącą do granicy z Obwodem Kaliningradzkim, z drogą wojewódzką nr 513 Lidzbark Warmiński – Wozławki.

Wieś zajmuje powierzchnię 1161 ha.



Rys. 1. Miejscowość Wozławki. Widok z drogi krajowej nr 57

2.2 RYS HISTORYCZNY

Wozławki (Wuslack) - wieś powstała w XIV wieku. Niestety nie zachował się dokładny rys historyczny. Wiadomo tylko, że w XIV wieku powstała tu parafia pw. Świętego Antoniego Opata istniejąca do dziś. Parafia należy do dekanatu bartoszyckiego, co ma swe historyczne uzasadnienie. Do 1945 roku Wozławki należały do powiatu bartoszyckiego (Kreis Bartenstein) w przeciwieństwie do pozostałych miejscowości w gminie Bisztynek, które należały do powiatu reszelskiego. Wieś położona w odległości 5 km od Bisztynka w kierunku Bartoszyce. Już od XIV wieku istniała w Wozławkach szkoła parafialna. Szkoła podstawowa istniała w Wozławkach do lat 90-tych ubiegłego wieku. W miejscowości znajduje się gotycki kościół, który nie był przebudowywany od momentu jego budowy. W Wozławkach znaleźć





można też inne zabytki architektury, w postaci domów i niewielkich dworców. We wsi znajduje się też kilka warmińskich kapliczek.

2.3 FUNKCJA MIEJSCOWOŚCI

Teren rolniczy, występują w nim indywidualne gospodarstwa rolne, dwa sklepy spożywczo-przemysłowe oraz całodobowa prywatna stacja paliw.

2.4 USYTUOWANIE GRUNTÓW

Powierzchnia gminy 20.072ha

w tym:

użytki rolne 16.394ha

grunty orne 12.698

użytki zielone 3.645

grunty pozostałe 1.530ha

Powierzchnia miejscowości Wozławki 1161ha, co stanowi 5,78% powierzchni ogólnej Gminy Bisztynek



Rys.2. Udział powierzchni miejscowości Wozławki na tle Gminy Bisztynek

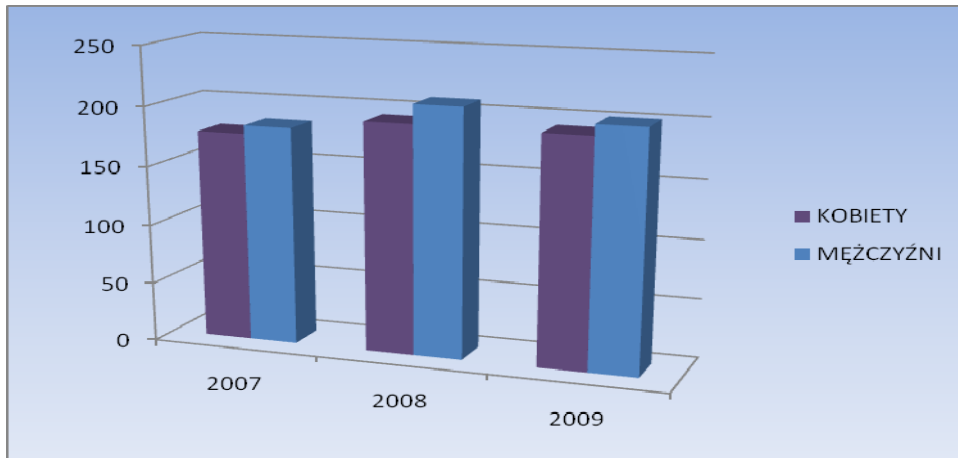
2.5 SYTUACJA DEMOGRAFICZNA

Wyszczególnienie	2007	2008	2009
ogółem	361	402	393
kobiety	177	193	192
mężczyźni	184	209	201





Tab.1. Liczba ludności miejscowości Wozławki.



Rys.3. Liczba ludności wsi Wozławki w podziale na płeć.

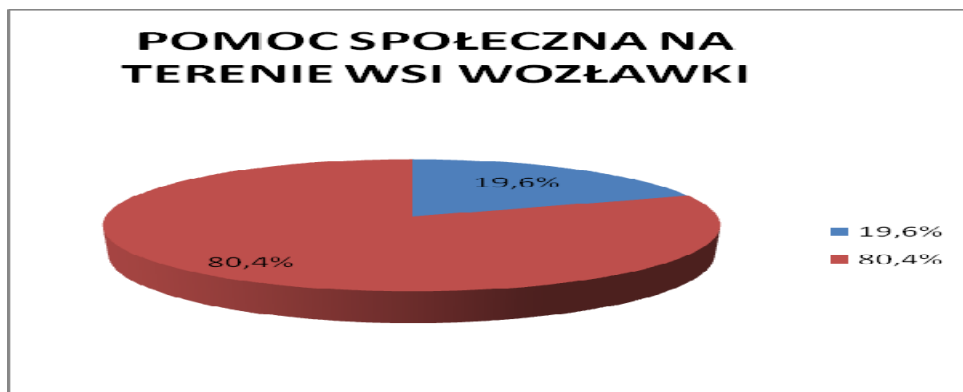
2.6 RYNEK PRACY I BEZROBOCIE

Liczba zarejestrowanych bezrobotnych we wsi Wozławki w Powiatowym Urzędzie Pracy wynosi 40 osób.

Osoby uprawnione do głosowania – 307

2.7 POMOC SPOŁECZNA

Liczba osób korzystających z pomocy społecznej (stan na 31 grudnia 2009r.) w Wozławkach to – 23 rodziny (77 osób). Udział osób korzystających z pomocy społecznej w całkowitej liczbie mieszkańców wsi wynosi 19,6%.





Rys.4. Udział osób korzystających z pomocy społecznej na tle mieszkańców miejscowości Wozławki.

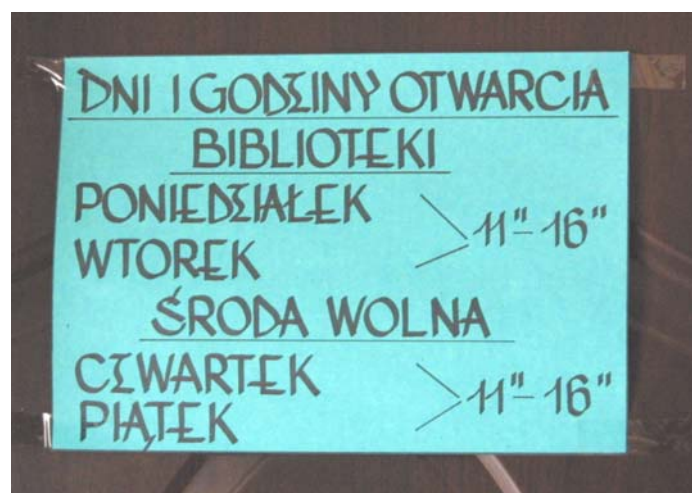
2.8 GOSPODARKA

Wozławki to miejscowość typowo rolnicza, dominują tu indywidualne gospodarstwa rolne. Na terenie wsi znajduje się dwa sklepy spożywczo-przemysłowe oraz całodobowa prywatna stacja paliw.

2.9 KULTURA

Dotychczas prowadzone działania społeczno- kulturalne to:

- zajęcia biblioteczne dla dzieci i młodzieży- konkursy, spotkania, lekcje biblioteczne, zajęcia komputerowe /jedno stanowisko komputerowe z dostępem do Internetu/
- zajęcia kulturalne, rekreacyjne i sportowe w ramach akcji lato i zima /okres ferii i wakacji/
- Dziecinady
- imprezy okolicznościowe np. dzień babci i dziadka, bale karnawałowe dla dzieci i dorosłych, dzień kobiet, andrzejki, mikołajki
- corocznie mieszkańcy przygotowują wieńce dożynkowe na konkurs w trakcie Gminnego Święta Plonów
- sołectwo uczestniczy w ogłaszanych przez Burmistrza Bisztyńka gminnych konkursach „Estetyczna Wieś” i „Miasto i Gmina Bisztynek w Kwiatkach”
- działa jednostka OSP, która włącza się w wiele działań społecznych i inicjuje niektóre z nich.



Rys.5. Godziny otwarcia biblioteki w Wozławkach





Rys.5. Biblioteka w Wozławkach

3. INWENTRYZACJA ZASOBÓW

3.1 ZASOBY PRZYRODNICZE

3.1.1 *Lasy*

Na terenie miejscowości dominują lasy mieszane i liściasto-iglaste.

3.1.2 *Wody powierzchniowe*

W miejscowości nie występują wody powierzchniowe.

3.1.3 *Formy ochrony przyrody*

W miejscowości nie występują formy ochrony przyrody.

3.1.4 *Inne zasoby*

W miejscowości Wozławki brak zasobów naturalnych.





3.2 ZASOBY KULTUROWE

3.2.1. Zabytki architektury sakralnej i miejsca kultu religijnego

W miejscowości Wozławki znajduje się Kościół parafialny p.w. św. Antoniego Opata, mur., gotycki XIV w. dobud. kaplicy p.p św. Brunona 1727 – 1728., restaur. 1877., numer rejestru zabytków: A-37 z dnia 10 września 1949r.; cmentarz rzymsko-katolicki, numer rejestru zabytków: A-1960 z dnia 19 marca 1987r. oraz plebania wraz z najbliższym otoczeniem w granicach działki, numer rejestru zabytków: A-4527 z dnia 25 czerwca 2009r.

3.2.2. Obiekty kulturalne użyteczności publicznej

W miejscowości funkcjonuje świetlica, która znajduje się w jednym budynku z filią biblioteczną. Zatrudnione są tam na etacie osoby, które animują i koordynują pracę na rzecz lokalnej społeczności. Dotychczas praca z dziećmi i młodzieżą prowadzona była głównie na bazie biblioteki ze względu na zły stan techniczny obiektu i brak w nim odpowiedniego wyposażenia.

W świetlicy odbywają się zebrania mieszkańców oraz prowadzone są w miarę możliwości, środków i potrzeb imprezy społeczno-kulturalne.

3.2.3. Inne obiekty

W miejscowości znajduje się dom wpisany do rejestru zabytków nr: A-3665 z dnia 18 października 1990r.

3.3. ZASOBY MIESZKANIOWE

Wozławki dysponują gminnym zasobem mieszkaniowym w postaci 10 lokali mieszkalnych oraz jednego gminnego lokalu użytkowego. W miejscowości funkcjonuje gminna świetlica wiejska o pow. 150,09m² oraz biblioteka. W zasobach miejscowości znajduje się gminne boisko o pow. 8400m² oraz gminny budynek remizy strażackiej OSP Wozławki. We wsi znajdują się grunty gminne do zagospodarowania przez mieszkańców (grunt przy byłym basenie p.poż ok. 0,12ha, grunt za tzw. sklepem GS”SCH” ok. 0,44ha, grunt przy byłej szkole ok. 0,0516ha).





3.4. ZASOBY OŚWIATOWE

W miejscowości brak zasobów oświatowych.

3.5 ZASOBY INFRASTRUKTURALNE

3.5.1 Sieć komunikacyjna

Przez wieś przebiega droga krajowa nr 57 relacji Bartoszyce – Biskupiec – Szczytno – Pułtusk – prowadząca do granicy z Obwodem Kaliningradzkim oraz droga wojewódzka nr 513 Lidzbark Warmiński – Wozławki, które są podstawowymi arteriami komunikacyjnymi tej miejscowości. Stan techniczny nawierzchni można ocenić jako dobry. Wozławki posiadają połączenia komunikacji autobusowej w kierunku Bartoszyc, Bisztyńska, Biskupca, Olsztyna, Mrągowa, Reszla i Szczytna. Na terenie wsi znajdują się cztery przystanki autobusowe.

3.5.2 Gospodarka wodna

Woda do miejscowości dostarczana jest z ujęcia w Bisztyńku. Ujmowana jest z trzech studni o głębokości 100,00; 125,00 i 250 m. W studniach zamontowane są trzy pompy o mocy: jedna – 9,2 kW oraz dwie 5,4 kW. Sposób uzdatniania wody odbywa się poprzez dwa areatory o pojemności 0,14 m³ każdy i dwa odżelaziacze o pojemności 2,00 m³ oraz sprężarkę VAN K o pojemności 0,18 m³.

Miejscowość jest zwodociągowana w 100%. Dla celów przeciwpożarowych na sieci wodociągowej zamontowane są hydranty do ujmowania wody.

3.5.3 Gospodarka ściekowa

Miejscowość nie posiada kanalizacji sanitarnej. Odpady komunalne ciekłe gromadzone są w zbiornikach bezodpływowych (szambach), które cyklicznie opróżniane są przez uprawnione podmioty i dostarczane do oczyszczalni ścieków w Sątopach i Bisztyńku. Planuje się skanalizowanie miejscowości w latach 2013-2015 w formie lokalnych i przydomowych oczyszczalni ścieków.

3.5.4 Gospodarka odpadami

Na terenie miejscowości nie występują składowiska odpadów komunalnych. Odpady komunalne stałe są odbierane przez Międzygminny Zakład Kompleksowego Przerobu





Odpadów Komunalnych „Sękity” Sp. z o.o. i unieszkodliwiane na składowisku odpadów znajdującym się na terenie miejscowości Bisztynek-Kolonia nr 14, oddalonym ok.5 km od Wozławek.

3.5.5 Sieć gazowa

Na terenie wsi Wozławki brak sieci gazowej.

3.5.6 Telekomunikacja

Na terenie miejscowości możliwe jest podłączenie do sieci TP (z dostępnymi usługami Neostada TP oraz DSL TP). Na terenie miejscowości zasięg mają również operatorzy sieci telefonii komórkowej: Orange, Era oraz Plus.

3.5.7 Zasoby rekreacyjne

W miejscowości występuje świetlica wiejska, która znajduje się w jednym budynku z filią biblioteczną. W świetlicy organizowane są min. imprezy społeczno-kulturalne. Mieszkańcy mają możliwość korzystania z gminnego boiska sportowego.

4. ANALIZA SWOT

Mocne strony	Słabe strony
Walory przyrodnicze	Brak bazy gastronomicznej
Lokalizacja: położenie na skrzyżowaniu drogi krajowej z drogą wojewódzką	Niewystarczająca liczba połączeń w komunikacji autobusowej
Miejscowość zwodociągowana w 100%	Brak kanalizacji sanitarnej
Dostęp mieszkańców do obiektów kulturalnych użyteczności publicznej (filia biblioteki)	Brak organizacji pozarządowych
Czyste środowisko	Brak sieci gazu ziemnego
Całkowite zwodociągowanie miejscowości	Brak wód powierzchniowych
Boisko sportowe we wsi	Brak placów zabaw
Położenie przy szlakach turystycznych	Stosunkowo wysoki odsetek osób bezrobotnych i korzystających z pomocy społecznej

Tab.2. Analiza SWOT.





Szanse	Zagrożenia
Możliwość wykorzystania walorów przyrodniczych do promocji miejscowości	Ograniczone możliwości uzyskania pracy i niskie zarobki
Dostęp do linii autobusowej	Emigracja zarobkowa i zmniejszenie liczby mieszkańców
Wolne tereny rozwojowe	Niskie zaangażowanie lokalnej ludności w rozwój miejscowości
Możliwość pozyskania środków unijnych na inwestycje	Ograniczone możliwości finansowe budżetu gminy
Wzrost PKB i spadek inflacji	Wzrost bezrobocia
Zwiększenie znaczenia miejscowości w gminie	Brak sieci gazu ziemnego

Tab.3. Analiza SWOT

5. KIERUNKI ROZWOJU MIEJSCOWOŚCI

Główne kierunki rozwoju:

- stworzenie mieszkańcom korzystnych warunków życia i rozwoju poprzez min. stworzenie profesjonalnej świetlicy wiejskiej z salami informatycznymi i odpowiednim wyposażeniem
- modernizacja infrastruktury komunalnej poprzez min. zgazociągowanie i skanalizowanie miejscowości oraz zagospodarowanie terenu będącego w zasobach gminy
- modernizacja infrastruktury rekreacyjnej poprzez min. stworzenie placu zabaw
- wykorzystanie posiadanych zasobów przyrodniczych i kulturowych poprzez min. rozpowszechnianie informacji o walorach miejscowości i jej okolicy
- zwiększenie zaangażowania mieszkańców w rozwój miejscowości
- dążenie do powstania i wspieranie powstałych organizacji pozarządowych





6. PLANOWANE DZIAŁANIA W LATACH 2010 – 2020

Plan Odnowy Miejscowości Wozławki obejmuje realizację następujących zadań inwestycyjnych:

I. Zadania priorytetowe zaplanowane do realizacji w 2010-2011:

1. Remont i modernizacja świetlicy wiejskiej

- a) Remont i modernizacja świetlicy wiejskiej w Wozławkach – wartość kosztorysowa (maj 2010) 150.709,25 zł. brutto.

Wnioskodawca: Gmina Bisztynek

Zakres: wymiana pokrycia dachowego na blacho-dachówkę z utylizacją eternitu. Ocieplenie ścian zewnętrznych styropianem z malowaniem elewacji, wymiana stolarki okiennej i drzwiowej, remont instalacji elektrycznej, wykonanie ścian działowych dla pomieszczeń biblioteki i czytelnicy oraz WC i pomieszczenia socjalnego. Wykonanie podłączenia do zbiornika na nieczystości płynne – instalacja wewnętrzna i zewnętrzna wraz z urządzeniami sanitarnymi, wykonanie ogrzewania typu kominkowego dla świetlicy i biblioteki, wykonanie podłóg betonowych z ułożeniem terakoty, malowanie wewnętrzne farbami emulsyjnymi i olejnymi. Wykonanie ogrodzenia z siatki na cokole betonowym. Wykonanie dojazdu do budynku od bramy wejściowej.

- b) **Utworzenie sali informatycznej i doposażenie świetlicy** – wartość kosztorysowa 45 170,50 zł. brutto.

Wnioskodawca: Gmina Bisztynek

Zakres: Powstanie dwóch stanowisk komputerowych z dostępem do internetu oraz sprzętem pomocniczym w tym: zakup min. stołów świetlicowych, krzeseł, biurek komputerowych, zestawu regałów, zestawów komputerowych, telewizora, DVD i sprzętu sportowego.

Uzasadnienie: wiele świetlic, również w małych miejscowościach pełni rolę rzeczywistych centrów aktywności lokalnej, w których można spotkać się z innymi, wspólnie obejrzeć film i o nim podyskutować, nauczyć się obsługiwać komputer, spędzić czas wolny. Inicjują one wiele działań na rzecz społeczności lokalnej, wspierając i integrując mieszkańców. Połączenie działań świetlic z bibliotekami wiejskimi przyczynia się do podniesienia poziomu świadczonych usług wraz ze zwiększeniem oferty społeczno-kulturalnej dla mieszkańców. Stają się one swoistymi centrami kultury, odbywają się w nich zajęcia zarówno dla dzieci jak i dorosłych, spotkania ze znanymi ludźmi, kursy komputerowe itp. na co znaczący wpływ będzie miało wyremontowanie oraz wyposażenie świetlicy w niezbędne sprzęty tj. stoły, krzesła, szafki, multimedia, (telewizor, odtwarzacz DVD, komputery) oraz sprzęt sportowy.





II. Zadania przewidziane do wykonania w latach 2012-2020 (ze względu na brak szczegółowych danych na temat projektów przestawiono je w skróconej formie):

1. Budowa placu zabaw dla dzieci w latach 2012-2013

Wnioskodawca: Gmina Bisztynek

2. Skanalizowanie miejscowości w latach 2013-2020

Wnioskodawca: Gmina Bisztynek

6.1 PRZESTRZEŃ PUBLICZNA MIEJSCOWOŚCI

Zabudowa usługowa i mieszkalna miejscowości, w przeważającej części usytuowana jest wzdłuż drogi krajowej nr 57, Bartoszyce – Biskupiec – Szczytno – Pułtusk, prowadzącej do granicy z Obwodem Kaliningradzkim. Niewielka powierzchnia wsi oraz jej zwarta zabudowa powodują, że życie mieszkańców skupia się na niewielkim obszarze. Wieś posiada swoje centrum - położone w najstarszej części miejscowości: z kościołem (pod wezwaniem Świętego Antoniego Opata), obiektami użyteczności publicznej (świetlica wiejska, która znajduje się w jednym budynku z filią biblioteczną) oraz dwoma sklepami spożywczo - przemysłowymi. W obrębie tego właśnie obszaru skupia się praktycznie całe życie wsi. Ze względu na zły stan techniczny świetlicy wiejskiej i brak w niej odpowiedniego wyposażenia, dzieci i młodzież spotykają się głównie w bibliotece. Tutaj również odbywają się zebrania mieszkańców oraz prowadzone w miarę możliwości, środków i potrzeb imprezy społeczno-kulturalne. Jest to idealne miejsce na różnego rodzaju spotkania społeczne, na których mieszkańcy mają okazję pogłębiać swoje horyzonty, uczą się formułować sądy, dyskutować i słuchać innych. Taki sposób spędzania wolnego czasu pełni istotną rolę w nawiązywaniu kontaktów społecznych. Przyczynia się on także do zaspokojenia potrzeb mieszkańców związanych z ich integracją, przez co stanowi obszar o szczególnym znaczeniu dla mieszkańców miejscowości. Biblioteka wraz ze skwerem pomiędzy świetlicą wiejską i kościołem stanowi główny obszar przestrzeni publicznej w centrum wsi. Zdecydowana większość publicznych funkcji usługowych miejscowości, o szczególnym znaczeniu dla zaspokajania potrzeb mieszkańców zostały zlokalizowane właśnie w jej historycznym centrum – co sprzyja nawiązywaniu kontaktów społecznych.

Planowane do realizacji w ramach niniejszego planu odnowy projekty, przyczynią się do wzmocnienia roli centrum miejscowości jako przestrzeni spotkań i rekreacji. Działania w ramach projektów przyczynią się również do zwiększenia atrakcyjności miejscowości.

Realizacja zadań związanych z remontem i modernizacją świetlicy wiejskiej oraz utworzenie sali informatycznej wraz z jej doposażeniem wzbogaci ofertę przestrzeni publicznej w centrum miejscowości oraz z pewnością przyczyni się do mobilizacji lokalnej społeczności i pobudzania jej aktywności.

Powstała infrastruktura, stanowiąc miejsce rekreacji i spotkań, będzie służyła zarówno lokalnej społeczności jak i turystom. Stworzenie bezpiecznego miejsca spotkań i zabaw dla dzieci, młodzieży i osób dorosłych służyć będzie także odbudowie tożsamości i integralności wsi.





7. PLAN FINANSOWY ODNOWY MIEJSCOWOŚCI

Zaplanowane w planie odnowy miejscowości projekty będą realizowane przez Urząd Miejski w Bisztyнку. Należy jednak zaznaczyć, że plan finansowania tych projektów jest montażem szacunkowym i przedstawia potencjalne, a nie uchwalone źródła finansowania.

LP	Nazwa projektu	Czas realizacji	Źródła finansowania	Szacowane koszty realizacji (PLN)	Szacunkowe koszty realizacji projektu w rozbiciu na lata (PLN)					
					2010	2011	2012	2013	2014	2015
1	Remont i modernizacja świetlicy wiejskiej w Wozławkach	2011	- 75% kosztów kwalifikowanych PROW na lata 2007-2013 - 25% budżet Gminy Bisztynek	150 709,25	0	150709,25	0	0	0	0
2	Utworzenie sali informatycznej i doposażenie świetlicy	2011	- 75% PROW na lata 2007-2013 - 25% budżet Gminy Bisztynek	45 170,50	0	45 170,50	0	0	0	0
SUMA				195 879,75	0	195 879,75	0	0	0	0

Tab.4. Plan finansowy odnowy miejscowości Wozławki

8. WSKAŹNIKI REZULTATU

Utrzymanie rezultatów projektu, tj. zachowanie powstałej infrastruktury oraz majątku w należytych stanie technicznym należy do obowiązków Gminy. Bezpośrednio zarządzaniem i utrzymaniem majątku powstałego w wyniku realizacji projektów zajmować się będą wyznaczeni do tego celu pracownicy Zakładu Budżetowej Gospodarki Komunalnej i Mieszkaniowej w Bisztyнку.

Projekty będą miały charakter długotrwały. Zastosowane rozwiązania: technologie, urządzenia i materiały odpowiadać będą standardom obowiązującym w UE.

Koszty związane z utrzymaniem, zarządzaniem i eksploatacją inwestycji będzie ponosiła Gmina.

W celu zachowania trwałości rezultatów projektu wydatki na utrzymanie i eksploatację inwestycji będą rokrocznie zabezpieczone budżetem gminy uchwalanym każdorazowo przed zakończeniem poprzedzającego roku budżetowego.

Pomiar wskaźników produktu będzie prowadzony w ramach sprawozdawczości z realizacji poszczególnych projektów.





9. SYSTEM WDRAŻANIA

Projekty będą realizowane przez Gminę Bisztynek po uzgodnieniu realizacji zadań z Radą Sołecką. Gmina wyznaczy każdorazowo do projektu osobę odpowiedzialną za koordynację realizacji zadania. Wszystkie procedury związane z realizacją przetargów i rozliczaniem inwestycji prowadzone są przez Gminę.

10. MONITOROWANIE I EWALUACJA

Monitoring ma na celu sprawne i efektywne wykorzystanie środków budżetu gminy oraz środków pozyskanych z zewnętrznych źródeł pomocowych.

Zadania uwzględnione w Planie Odnowy Miejscowości Wozławki objęte będą monitoringiem, który prowadzony na bieżąco przez osoby odpowiedzialne za koordynację realizacji poszczególnych zadań, dostarczy danych obrazujących postęp w ich wdrażaniu.

Niniejszy dokument zakłada również możliwość zmian polegających min. na ujmowaniu w nim dodatkowych projektów (w formie przewidzianej w **Załączniku nr 1** – dołączonego do niniejszego opracowania), wpisujących się w główne kierunki rozwoju miejscowości. Warunkiem ujęcia zmian w Planie Odnowy Miejscowości Wozławki jest podjęcie stosownej uchwały Rady Miasta i Gminy Bisztynek wprowadzającą zmiany w niniejszym dokumencie.





Załącznik nr 1

KARTA INFORMACYJNA PROJEKTU		
Tytuł/ nazwa projektu/zadania		
Wnioskodawca		
Opis projektu		
Uzasadnienie projektu		
Wskaźniki rezultatu		
Gotowość projektu do realizacji	Rodzaj dokumentu	Data sporządzenia/ uzyskania
	a) Dokumentacja techniczna	
	b) Kosztorysy	
	c) Pozwolenie na budowę	
	d) Studium wykonalności	
	e) Inne niezbędne do realizacji projektu	
Harmonogram projektu	Etapy	Termin zaplanowanych działań
	1.	
	...	
Własność gruntów/obiektów niezbędnych do realizacji		
Szacunkowe koszty realizacji projektu w rozbiciu na lata (PLN)	Pozycje kosztów	Lata
	1.	
	...	
Źródła finansowania projektu		

