



Załącznik do Uchwały nr XXX/161/10

Rady Miejskiej w Bisztynku

z dnia 26 maja 2010 roku

MIASTO I GMINA BISZTYNEK

„Plan Odnowy Miejscowości Prosiły na lata 2010 - 2020”



***Opracowanie przygotował:
Zespół projektowy firmy Invest Project – Consulting***

BISZTYNEK 2010



***„Plan Odnowy Miejscowości Prosiły
na lata 2010-2020”***





SPIS TREŚCI

1.	WSTĘP	3
2.	CHARAKTERYSTYKA MIEJSCOWOŚCI	4
2.1.	LOKALIZACJA	4
2.2.	RYS HISTORYCZNY	4
2.3.	FUNKCJA MIEJSCOWOŚCI	5
2.4.	USYTUOWANIE GRUNTÓW	5
2.5.	SYTUACJA DEMOGRAFICZNA	5
2.6.	RYNEK PRACY I BEZROBOCIE	6
2.7.	POMOC SPOŁECZNA	6
2.8.	GOSPODARKA	7
2.9.	KULTURA	7
3.	INWENTARYZACJA ZASOBÓW	8
3.1.	ZASOBY PRZYRODNICZE	8
3.1.1.	<i>Lasy</i>	8
3.1.2.	<i>Wody powierzchniowe</i>	8
3.1.3.	<i>Formy ochrony przyrody</i>	8
3.1.4.	<i>Inne zasoby</i>	8
3.2.	ZASOBY KULTUROWE	8
3.2.1.	<i>Zabytki architektury sakralnej i miejsca kultu religijnego</i>	8
3.2.2.	<i>Obiekty kulturalne użyteczności publicznej</i>	10
3.2.3.	<i>Inne obiekty</i>	11
3.3.	ZASOBY MIESZKANIOWE	12
3.4.	ZASOBY OŚWIATOWE	12
3.5.	ZASOBY INFRASTRUKTURALNE	12
3.5.1.	<i>Sieć komunikacyjna</i>	12
3.5.2.	<i>Gospodarka wodna</i>	13
3.5.3.	<i>Gospodarka ściekowa</i>	13
3.5.4.	<i>Gospodarka odpadami</i>	14
3.5.5.	<i>Sieć gazowa</i>	14
3.5.6.	<i>Telekomunikacja</i>	14
3.5.7.	<i>Zasoby rekreacyjne</i>	14
4.	ANALIZA SWOT	15
5.	KIERUNKI ROZWOJU MIEJSCOWOŚCI	16
6.	PLANOWANE DZIAŁANIA W LATACH 2010-2020	17
7.	PLAN FINANSOWY ODNOWY MIEJSCOWOŚCI	18
8.	WSKAŹNIKI REZULTATU	18
9.	SYSTEM WDRAŻANIA	19
10.	MONITOROWANIE I EWALUACJA	19
	ZAŁĄCZNIK NR 1 – KARTA INFORMACYJNA PROJEKTU	20



1. WSTĘP

Niniejszy dokument opracowano wg standardów określonych w §10 ust. 2 pkt 1 Rozporządzenia Ministra Rolnictwa i Rozwoju Wsi z dnia 14 lutego 2008 r. w sprawie szczegółowych warunków i trybu przyznawania pomocy finansowej w ramach działania „Odnowa i rozwój wsi” objętego Programem Rozwoju Obszarów Wiejskich na lata 2007 – 2013 (Dz. U. nr 38 poz. 220, Dz. U. nr 156 poz. 974 oraz Dz. U. nr 65 poz. 417).

Plan odnowy miejscowości Prosimy jest komplementarny ze Strategią Zrównoważonego Rozwoju Gminy i Miasta Bisztynek stanowiącą załącznik do Uchwały Rady Miejskiej w Bisztyнку nr XV/66/08 z dnia 3 czerwca 2008 roku. Wpisuje się również w założenia strategicznych kierunków rozwoju powiatu bartoszyckiego i jego wizji rozwoju na tle ładu: ekologicznego, gospodarczego, społecznego i przestrzennego, opisanych w Strategii Zrównoważonego Rozwoju Powiatu Bartoszyckiego przyjętej Uchwałą Rady Powiatu Nr XXI/141/2001 z dnia 16 lutego 2001 roku.

Wyznaczone w dokumencie główne kierunki rozwoju miejscowości, są również komplementarne z celem głównym Strategii Rozwoju Społeczno – Gospodarczego Województwa Warmińsko – Mazurskiego do roku 2020 (Uchwała Nr XXXIV/474/05 Sejmiku Województwa Warmińsko – Mazurskiego z dnia 31 sierpnia 2005 r.): – „*Spójność ekonomiczna, społeczna i przestrzenna Warmii i Mazur z regionami Europy*”, wyrażonym w za pomocą działań podejmowanych w trzech strategicznych obszarach priorytetowych: *Konkurencyjna Gospodarka, Otwarte Społeczeństwo, Nowoczesne Sieci*.

Plan Odnowy Miejscowości Prosimy jest narzędziem niezbędnym w procesie planowania zadań służących rozwojowi obszarów wiejskich w tej miejscowości. Dokument obejmuje charakterystykę miejscowości, w tym określa jej lokalizację, funkcję, użytkowanie gruntów, sytuację demograficzną, rynek pracy i bezrobocie, pomoc społeczną oraz gospodarkę (charakterystyka miejscowości). Identyfikuje również zasoby przyrodnicze, kulturowe, mieszkaniowe, oświatowe, infrastrukturalne oraz rekreacyjne występujące na jej terenie. Dzięki diagnozie stanu miejscowości, w ramach analizy SWOT, przedstawia analizę mocnych i słabych stron, jak również szans i zagrożeń, określa kierunki rozwoju miejscowości oraz wyznacza zadania polegające na poprawie jej sytuacji w poszczególnych obszarach rozwoju, prezentując możliwe źródła ich współfinansowania.

W dokumencie zaprezentowano również plan finansowy realizacji odnowy miejscowości Prosimy, oczekiwane wskaźniki osiągnięć, system wdrażania oraz sposoby monitorowania, oceny, aktualizacji i komunikacji społecznej.



2. CHARAKTERYSTYKA MIEJSCOWOŚCI

2.1 LOKALIZACJA

Miejscowość Prosioty – wieś w województwie warmińsko-mazurskim, w powiecie bartoszyckim, w gminie Bisztynek. Położona 8 kilometrów od Bisztyńska w kierunku Jezioran. Odległości od innych ważniejszych miast regionu wynoszą: do Bartoszcyc - 29 km., a do Olsztyna – 46 km. Miejscowość usytuowana jest na szlakach o znaczeniu powiatowym i gminnym. Przez miejscowość przebiega droga powiatowa nr 26513 relacji Bisztynek – Jeziorany. Wieś zajmuje powierzchnię 1367 ha.



Rys. 1. Miejscowość Prosioty. Widok z drogi powiatowej nr 26513

2.2 RYS HISTORYCZNY

Pierwszy dokument lokacyjny wsi nie zachował się. Wiadomo jedynie, że od początku XVI wieku wieś należała do pierwszego znanego biskupa sufragana warmińskiego, Jana Wilde. Odnowienie dokumentu lokacyjnego wsi nastąpiło w 1623 roku na prośbę ówczesnego sołtysa, Andrzeja Preugla. Uczyniono tak z uwagi na całkowite zniszczenia wojenne. Kościół został zbudowany zapewne wkrótce po założeniu wsi. Uległ zniszczeniu w czasie wojny trzynastoletniej (1454-1466). Obecny budynek kościoła pochodzi z lat 1842 - 1844 (zabytek III grupy). W połowie XIX wieku do parafii w Prosiotach należały wsie Księžno i Łądek. W Prosiotach istniała szkoła założona w czasach budowy kościoła. W 1935 roku było tu 136 uczniów i trzech nauczycieli. W 1939 roku Prosioty liczyły 589 mieszkańców. Nazwa wsi (Prositten) pochodzi po prostu od prosa. W Prosiotach urodził się Josef Engling - osoba wobec której toczy się aktualnie proces beatyfikacyjny. Przy kościele w Prosiotach znajduje się grób rodziców Englinga.



2.3 FUNKCJA MIEJSCOWOŚCI

Teren typowo rolniczy. Występują w nim indywidualne gospodarstwa rolne oraz dwa sklepy spożywczo-przemysłowe.

2.4 USYTUOWANIE GRUNTÓW

Powierzchnia gminy 20.072ha

w tym:

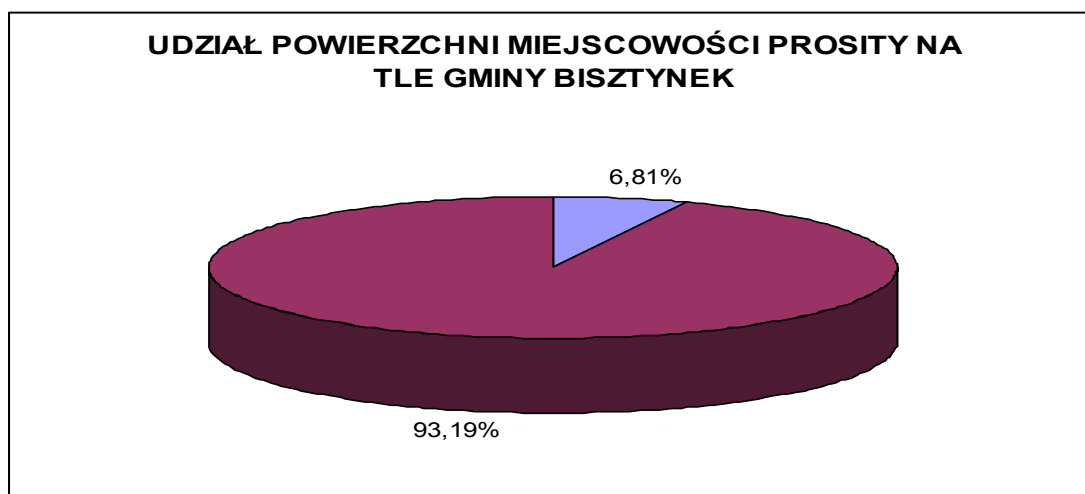
użytki rolne 16.394ha

grunty orne 12.698

użytki zielone 3.645

grunty pozostałe 1.530ha

Powierzchnia miejscowości Prosioty 1367ha, co stanowi 6,81% powierzchni ogólnej Gminy Bisztynek

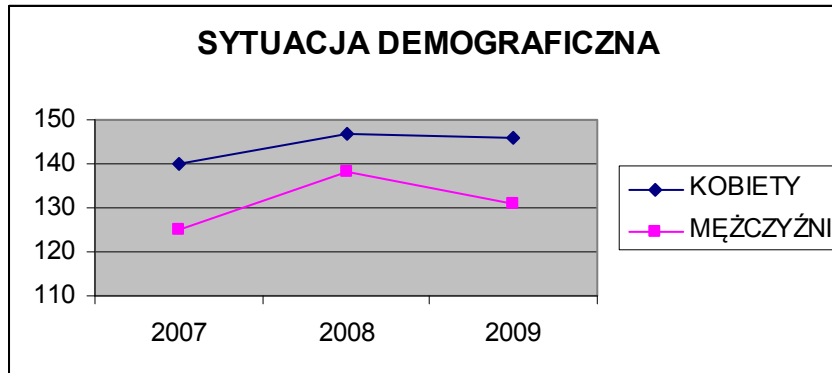


Rys.2. Udział powierzchni miejscowości Prosioty na tle Gminy Bisztynek

2.5 SYTUACJA DEMOGRAFICZNA

Wyszczególnienie	2007	2008	2009
ogółem	265	285	277
kobiety	140	147	146
mężczyźni	125	138	131

Tab.1. Liczba ludności miejscowości Prosioty.



Rys.3. Liczba ludności wsi Prosyty w podziale na płeć.

W roku 2009 kobiety stanowiły 52,7 %, a mężczyźni 47,3 % ogólnej liczby ludności miejscowości.

Liczba mieszkańców wsi na koniec 2009 roku stanowiła 4,2 % ogólnej liczby mieszkańców gminy.

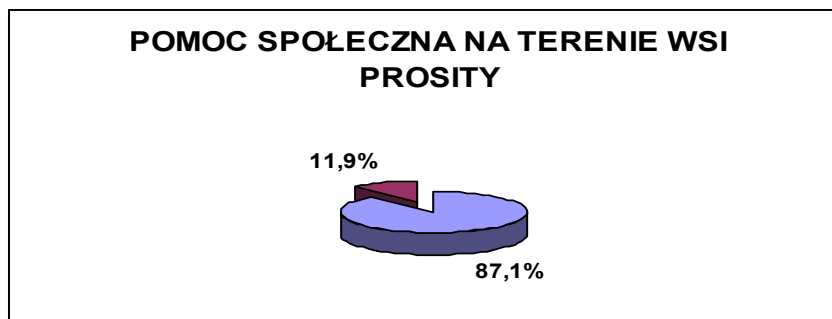
2.6 RYNEK PRACY I BEZROBOCIE

Liczba zarejestrowanych bezrobotnych we wsi Prosyty w Powiatowym Urzędzie Pracy wynosi 30 osób.

Osoby uprawnione do głosowania - 222

2.7 POMOC SPOŁECZNA

Liczba osób korzystających z pomocy społecznej (stan na 31 grudnia 2009r.) w Prositach to – 10 rodzin (33 osoby). Udział osób korzystających z pomocy społecznej w całkowitej liczbie mieszkańców wsi wynosi 11,9%.



Rys. 4. Udział osób korzystających z pomocy społecznej na tle mieszkańców miejscowości Prosyty.



2.8 *GOSPODARKA*

Proszy to miejscowość typowo rolnicza, dominują tu indywidualne gospodarstwa rolne. Na terenie wsi znajdują się również dwa sklepy spożywczo-przemysłowe.

W miejscowości funkcjonuje również punkt odbioru mleka.



Rys.5. Punkt odbioru mleka

2.9 *KULTURA*

Dotychczas prowadzone działania społeczno- kulturalne to:

- spotkania Englingowskie – festyn letni organizowany od 10 lat
- zajęcia biblioteczne dla dzieci i młodzieży- konkursy, spotkania, lekcje biblioteczne, zajęcia komputerowe /jedno stanowisko komputerowe z dostępem do Internetu/
- zajęcia kulturalne, rekreacyjne i sportowe w ramach akcji lato i zima /okres ferii i wakacji/
- Dziecinady
- imprezy okolicznościowe np. dzień babci i dziadka, bale karnawałowe dla dzieci i dorosłych, dzień kobiet, andrzejkki, mikołajki
- corocznie mieszkańcy przygotowują wieńce dożynkowe na konkurs w trakcie Gminnego Święta Plonów
- sołectwo uczestniczy w ogłaszanych przez Burmistrza Bisztyńka gminnych konkursach „Estetyczna Wieś” i „Miasto i Gmina Bisztynek w Kwiatkach”



3. INWENTRYZACJA ZASOBÓW

3.1 ZASOBY PRZYRODNICZE

3.1.1 Lasy

Na terenie miejscowości dominują lasy mieszane i liściasto-iglaste.

3.1.2 Wody powierzchniowe

W miejscowości nie występują wody powierzchniowe.

3.1.3 Formy ochrony przyrody

W miejscowości nie występują formy ochrony przyrody.

3.1.4 Inne zasoby

W miejscowości Prosiły brak zasobów naturalnych.

3.2 ZASOBY KULTUROWE

3.2.1. Zabytki architektury sakralnej i miejsca kultu religijnego

W miejscowości Prosiły znajduje się Kościół parafialny p.w. Wniebowzięcia NMP, mur, 1840 – 1842 r., numer rejestru zabytków: A-618 z dnia 12 października 1967 r. oraz cmentarz rzymskokatolicki - numer rejestru zabytków: A-1965 z dnia 19 marca 1987r.



Rys.6. Kościół parafialny p.w. Wniebowzięcia NMP oraz fragment zabytkowego muru



Rys.7. Cmentarz rzymskokatolicki w Prosiatki



3.2.2. Obiekty kulturalne użyteczności publicznej



Rys.8. Świetlica wiejska z filią biblioteczną

W miejscowości funkcjonuje świetlica, która znajduje się w jednym budynku z filią biblioteczną. Zatrudnione są tam na etacie osoby, które animują i koordynują pracę na rzecz lokalnej społeczności. Dotychczas praca z dziećmi i młodzieżą prowadzona była głównie na bazie biblioteki ze względu na zły stan techniczny obiektu i brak w nim odpowiedniego wyposażenia.

W świetlicy odbywają się zebrania mieszkańców oraz prowadzone są w miarę możliwości, środków i potrzeb imprezy społeczno-kulturalne.



Rys.9. Filia biblioteczna



Rys.10. Biblioteka w Prositach

3.2.3. Inne obiekty

W Prositach znajduje się Izba Pamięci - dom, w którym mieszkał Josef Engling. To osoba wobec, której toczy się aktualnie proces beatyfikacyjny. Przy kościele w Prositach znajduje się również grób rodziców Englinga.



Rys.11. Izba Pamięci Józefa Englinga w Prositach



Rys.12. Dom Józefa Englinga w Prositach

3.3. ZASOBY MIESZKANIOWE

Brak gminnego zasobu mieszkaniowego. W miejscowości funkcjonuje jedynie gminna świetlica wiejska o pow. 56,60m² oraz biblioteka. W zasobach miejscowości znajduje się gminne boisko o pow. 3473m² oraz gminny budynek po byłej remizie strażackiej. We wsi znajdują się grunty gminne do zagospodarowania przez mieszkańców (grunt przy świetlicy i bibliotece ok. 0,10ha, przy kościele ok. 0,26ha, grunt przy remizie ok. 0,04ha oraz grunt, na którym planowano budować nową remizę ok. 0,42ha).

3.4. ZASOBY OŚWIATOWE

W miejscowości brak zasobów oświatowych.

3.5 ZASOBY INFRASTRUKTURALNE

3.5.1 Sieć komunikacyjna

Przez wieś przebiega droga powiatowa nr 26513 relacji Bisztynek – Jeziorany, która jest podstawową arterią komunikacyjną tej miejscowości. Stan techniczny nawierzchni można ocenić jako średni. Prosyty posiadają połączenia komunikacji autobusowej w kierunku Bisztynka, Olsztyna, Bartoszyca, Kętrzyna i Reszla. Na terenie wsi znajdują się trzy przystanki autobusowe (z czego dwa na żądanie).



Rys.13. Droga powiatowa nr 26513

3.5.2 *Gospodarka wodna*

Woda do miejscowości dostarczana jest z ujęcia w Prositach. Ujmowana jest z dwóch studni o głębokości 126,00 i 150,50 m. W studniach zamontowane są dwie pompy o mocy 5,5 kW.

Woda nie jest zanieczyszczona. Jednak ze względu na zawartość żelaza od 2,0 do 6,0 mg/l, manganu od 0,25 do 4,00 mg/l oraz amoniaku od 0,2 do 1,2 mg/l wymaga uzdatniania.

W stacji uzdatniania wody zamontowano dwa hydrofory o pojemności 2,00 m³ każdy, cztery areatory o pojemności 0,14 m³ każdy oraz sześć odżelaziaczy o pojemności 1,5 m³ oraz sprężarkę VAN K o pojemności 0,18 m³. Miejscowość jest zwodociągowana w 100%. Dla celów przeciwpożarowych na sieci wodociągowej zamontowane są hydranty do ujmowania wody.

3.5.3 *Gospodarka ściekowa*

Miejscowość nie posiada kanalizacji sanitarnej. Odpady komunalne ciekłe gromadzone są w zbiornikach bezodpływowych (szambach), które cyklicznie opróżniane są przez uprawnione podmioty i dostarczane do oczyszczalni ścieków w Sątopach i Bisztyнку. Planuje się skanalizowanie miejscowości w latach 2013-2020 w formie lokalnych i przydomowych oczyszczalni ścieków.



3.5.4 *Gospodarka odpadami*

Na terenie miejscowości nie występują składowiska odpadów komunalnych. Odpady komunalne stałe są odbierane przez Międzygminny Zakład Kompleksowego Przerobu odpadów Komunalnych „Sękity” Sp. z o.o. i unieszkodliwiane na składowisku odpadów znajdującym się na terenie miejscowości Bisztynek-Kolonia nr 14, oddalonym 8km od Prosit.

3.5.5 *Sieć gazowa*

Na terenie wsi Prosimy brak sieci gazowej.

3.5.6 *Telekomunikacja*

Na terenie miejscowości możliwe jest podłączenie do sieci TP (z dostępnymi usługami Neostrada TP oraz DSL TP). Zasięg mają również operatorzy sieci telefonii komórkowej: Orange, Era oraz Plus.

3.5.7 *Zasoby rekreacyjne*

W miejscowości występuje świetlica wiejska, która znajduje się w jednym budynku z filią biblioteczną. W świetlicy organizowane są min. imprezy społeczno-kulturalne. Mieszkańcy mają możliwość korzystania z gminnego boiska sportowego.



4. ANALIZA SWOT

Mocne strony	Słabe strony
Walory przyrodnicze	Brak bazy gastronomicznej
Lokalizacja: położenie przy drodze powiatowej	Niewystarczająca liczba połączeń w komunikacji autobusowej
Ujęcia wody zlokalizowane w miejscowości	Brak kanalizacji sanitarnej
Dostęp mieszkańców do obiektów kulturalnych użyteczności publicznej (filia biblioteki, świetlica)	Brak organizacji pozarządowych
Czyste środowisko	Brak sieci gazu ziemnego
Całkowite zwodociągowanie miejscowości	Brak wód powierzchniowych
Boisko sportowe we wsi	Brak placów zabaw
Położenie przy szlakach turystycznych	Stosunkowo wysoki odsetek osób bezrobotnych i korzystających z pomocy społecznej

Tab.2. Analiza SWOT.



Szanse	Zagrożenia
Możliwość wykorzystania walorów przyrodniczych do promocji miejscowości	Ograniczone możliwości uzyskania pracy i niskie zarobki
Dostęp do linii autobusowej	Emigracja zarobkowa i zmniejszenie liczby mieszkańców
Wolne tereny rozwojowe	Niskie zaangażowanie lokalnej ludności w rozwój miejscowości
Możliwość pozyskania środków unijnych na inwestycje	Ograniczone możliwości finansowe budżetu gminy
Wzrost PKB i spadek inflacji	Wzrost bezrobocia
Zwiększenie znaczenia miejscowości w gminie	Brak sieci gazu ziemnego

Tab.3. Analiza SWOT

5. KIERUNKI ROZWOJU MIEJSCOWOŚCI

Główne kierunki rozwoju:

- stworzenie mieszkańcom korzystnych warunków życia i rozwoju poprzez min. stworzenie profesjonalnej świetlicy wiejskiej z salami informatycznymi i odpowiednim wyposażeniem
- modernizacja infrastruktury komunalnej poprzez min. zgazociągowanie i skanalizowanie miejscowości oraz zagospodarowanie terenu będącego w zasobach gminy
- modernizacja infrastruktury rekreacyjnej poprzez min. stworzenie placu zabaw
- wykorzystanie posiadanych zasobów przyrodniczych i kulturowych poprzez min. rozpowszechnianie informacji o walorach miejscowości i jej okolicy
- zwiększenie zaangażowania mieszkańców w rozwój miejscowości
- dążenie do powstania i wspieranie powstałych organizacji pozarządowych



6. PLANOWANE DZIAŁANIA W LATACH 2010 – 2020

Plan Odnowy Miejscowości Prosioty obejmuje realizację następujących zadań inwestycyjnych:

I. Zadania priorytetowe zaplanowane do realizacji w 2010-2011:

1. Remont i modernizacja świetlicy wiejskiej

a) Remont i modernizacja świetlicy wiejskiej w Prosiotach – wartość kosztorysowa (maj 2010) 176.440,94 zł. brutto.

Wnioskodawca: Gmina Bisztynek

Zakres: wymiana pokrycia dachowego na blacho-dachówkę z wymianą murałat, krokwi, dekowania i łącenia. Ocieplenie ścian z pomalowaniem elewacji farbą emulsyjną, wymiana podłóg drewnianych na posadzki betonowe kryte wykładziną antypoślizgową. Wymiana stolarki okiennej i drzwiowej, wykonanie ogrzewania kominkowego, montaż zbiornika bezodpływowego na nieczystości płynne z wykonaniem pomieszczeń socjalnych i WC. Wykonanie ogrodzenia z siatki na cokole betonowym. Remont instalacji elektrycznej. Malowanie wewnętrzne ścian i sufitów farbami emulsyjnymi i olejnymi.

b) **Utworzenie sali informatycznej i doposażenie świetlicy** – wartość kosztorysowa 45 170,50 zł. brutto.

Wnioskodawca: Gmina Bisztynek

Zakres: Powstanie dwóch stanowisk komputerowych z dostępem do Internetu oraz sprzętem pomocniczym w tym: zakup min. stołów świetlicowych, krzeseł, biurek komputerowych, zestawu regałów, zestawów komputerowych, telewizora, DVD i sprzętu sportowego.

Uzasadnienie: wiele świetlic, również w małych miejscowościach pełni rolę rzeczywistych centrów aktywności lokalnej, w których można spotkać się z innymi, wspólnie obejrzeć film i o nim podyskutować, nauczyć się obsługiwać komputer, spędzić czas wolny. Inicjują one wiele działań na rzecz społeczności lokalnej, wspierając i integrując mieszkańców. Połączenie działań świetlic z bibliotekami wiejskimi przyczynia się do podniesienia poziomu świadczonych usług wraz ze zwiększeniem oferty społeczno-kulturalnej dla mieszkańców. Stają się one swoistymi centrami kultury, odbywają się w nich zajęcia zarówno dla dzieci jak i dorosłych, spotkania ze znanymi ludźmi, kursy komputerowe itp. na co znaczący wpływ będzie miało wyremontowanie oraz wyposażenie świetlicy w niezbędne sprzęty tj. stoły, krzesła, szafki, multimedia, (telewizor, odtwarzacz DVD, komputery) oraz sprzęt sportowy.

II. **Zadania przewidziane do wykonania w latach 2012-2020** (ze względu na brak szczegółowych danych na temat projektów przedstawiono je w skróconej formie):

1. Budowa placu zabaw dla dzieci w latach 2012-2013

Wnioskodawca: Gmina Bisztynek

2. Skanalizowanie miejscowości w latach 2013-2020

Wnioskodawca: Gmina Bisztynek



7. PLAN FINANSOWY ODNOWY MIEJSCOWOŚCI

Zaplanowane w planie odnowy miejscowości projekty będą realizowane przez Urząd Miejski w Bisztyнку. Należy jednak zaznaczyć, że plan finansowania tych projektów jest montażem szacunkowym i przedstawia potencjalne, a nie uchwalone źródła finansowania.

LP	Nazwa projektu	Czas realizacji	Źródła finansowania	Szacowane koszty realizacji (PLN)	Szacunkowe koszty realizacji projektu w rozbiciu na lata (PLN)					
					2010	2011	2012	2013	2014	2015
1	Remont i modernizacja świetlicy wiejskiej w Prositach	2011	- 75% kosztów kwalifikowanych PROW na lata 2007-2013 - 25% budżet Gminy Bisztynek	176 440,94	0	176 440,94	0	0	0	0
2	Utworzenie sali informatycznej i doposażenie świetlicy	2011	- 75% PROW na lata 2007-2013 - 25% budżet Gminy Bisztynek	45 170,50	0	45 170,50	0	0	0	0
SUMA				221 611,44	0	221 611,44	0	0	0	0

Tab.4. Plan finansowy odnowy miejscowości Prosioty

8. WSKAŹNIKI REZULTATU

Utrzymanie rezultatów projektu, tj. zachowanie powstałej infrastruktury oraz majątku w należytych stanie technicznym należy do obowiązków Gminy. Bezpośrednio zarządzaniem i utrzymaniem majątku powstałego w wyniku realizacji projektów zajmować się będą wyznaczeni do tego celu pracownicy Zakładu Budżetowego Gospodarki Komunalnej i Mieszkaniowej.

Projekty będą miały charakter długotrwały. Zastosowane rozwiązania: technologie, urządzenia i materiały odpowiadać będą standardom obowiązującym w UE.

Koszty związane z utrzymaniem, zarządzaniem i eksploatacją inwestycji będzie ponosiła Gmina.

W celu zachowania trwałości rezultatów projektu wydatki na utrzymanie i eksploatację inwestycji będą rokrocznie zabezpieczone budżetem gminy uchwalanym każdorazowo przed zakończeniem poprzedzającego roku budżetowego.

Pomiar wskaźników produktu będzie prowadzony w ramach sprawozdawczości z realizacji poszczególnych projektów.



9. SYSTEM WDRAŻANIA

Projekty będą realizowane przez Gminę Bisztynek po uzgodnieniu realizacji zadań z Radą Sołecką. Gmina wyznaczy każdorazowo do projektu osobę odpowiedzialną za koordynację realizacji zadania. Wszystkie procedury związane z realizacją przetargów i rozliczaniem inwestycji prowadzone są przez Gminę.

10. MONITOROWANIE I EWALUACJA

Monitoring ma na celu sprawne i efektywne wykorzystanie środków budżetu gminy oraz środków pozyskanych z zewnętrznych źródeł pomocowych.

Zadania uwzględnione w Planie Odnowy Miejscowości Prosimy objęte będą monitoringiem, który prowadzony na bieżąco przez osoby odpowiedzialne za koordynację realizacji poszczególnych zadań, dostarczy danych obrazujących postęp w ich wdrażaniu.

Niniejszy dokument zakłada również możliwość zmian polegających min. na ujmowaniu w nim dodatkowych projektów (w formie przewidzianej w **Załączniku nr 1** – dołączonego do niniejszego opracowania), wpisujących się w główne kierunki rozwoju miejscowości. Warunkiem ujęcia zmian w Planie Odnowy Miejscowości Prosimy jest podjęcie stosownej uchwały Rady Miasta i Gminy Bisztynek wprowadzającą zmiany w niniejszym dokumencie.



Załącznik nr 1

KARTA INFORMACYJNA PROJEKTU		
Tytuł/ nazwa projektu/zadania		
Wnioskodawca		
Opis projektu		
Uzasadnienie projektu		
Wskaźniki rezultatu		
Gotowość projektu do realizacji	Rodzaj dokumentu	Data sporządzenia/ uzyskania
	a) Dokumentacja techniczna	
	b) Kosztorysy	
	c) Pozwolenie na budowę	
	d) Studium wykonalności	
	e) Inne niezbędne do realizacji projektu	
Harmonogram projektu	Etapy	Termin zaplanowanych działań
	1.	
	...	
Własność gruntów/obiektów niezbędnych do realizacji		
Szacunkowe koszty realizacji projektu w rozbiciu na lata (PLN)	Pozycje kosztów	Lata
	1.	
	...	
Źródła finansowania projektu		